

図6 4 有床診療所 (△)、病院 (□)、無床診療所 (五边形) の分布

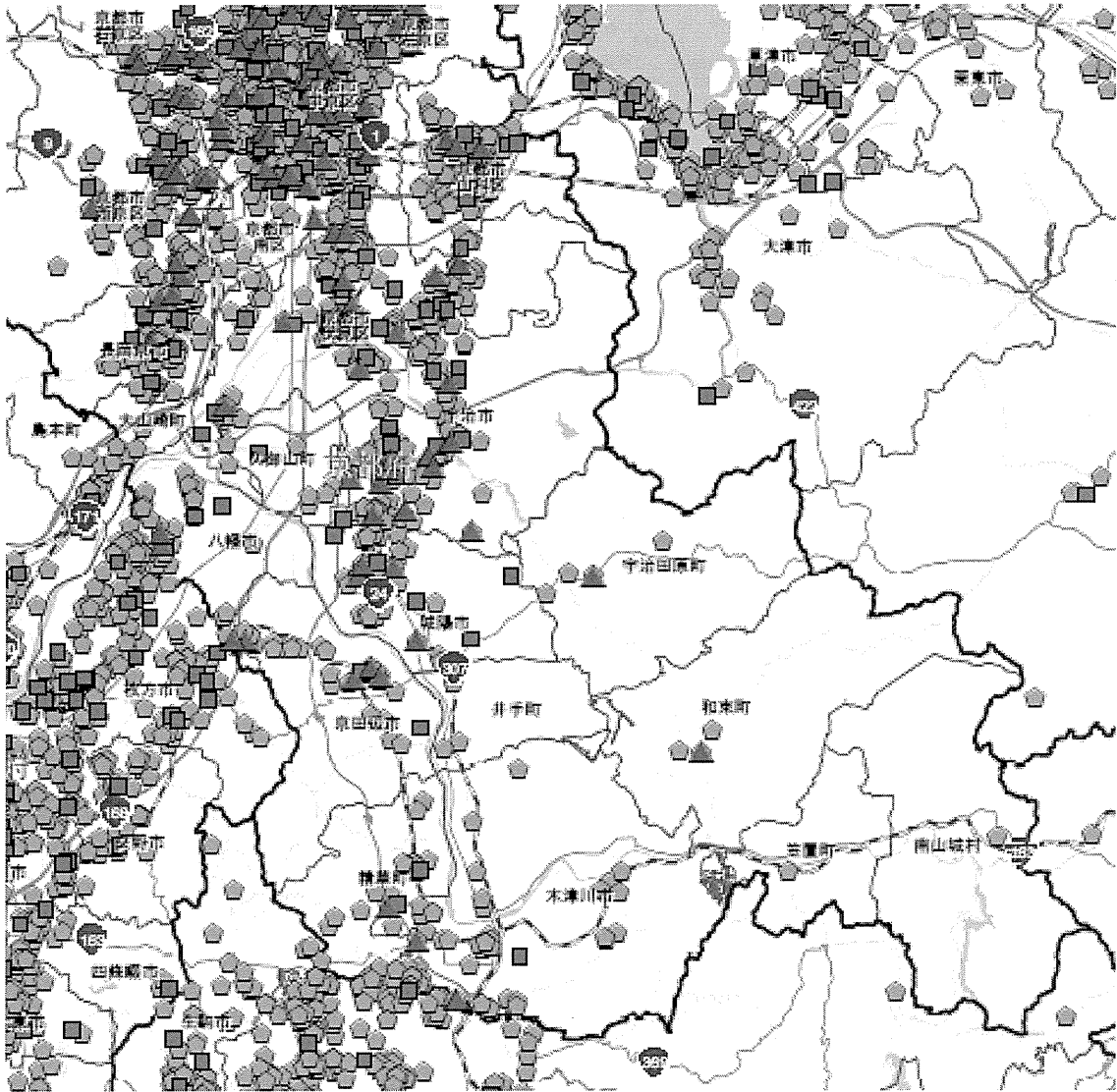


図 6 5 山城南医療圏、山城北医療圏における有床診療所 (△)、病院 (□)、無床診療所 (五角形) の分布

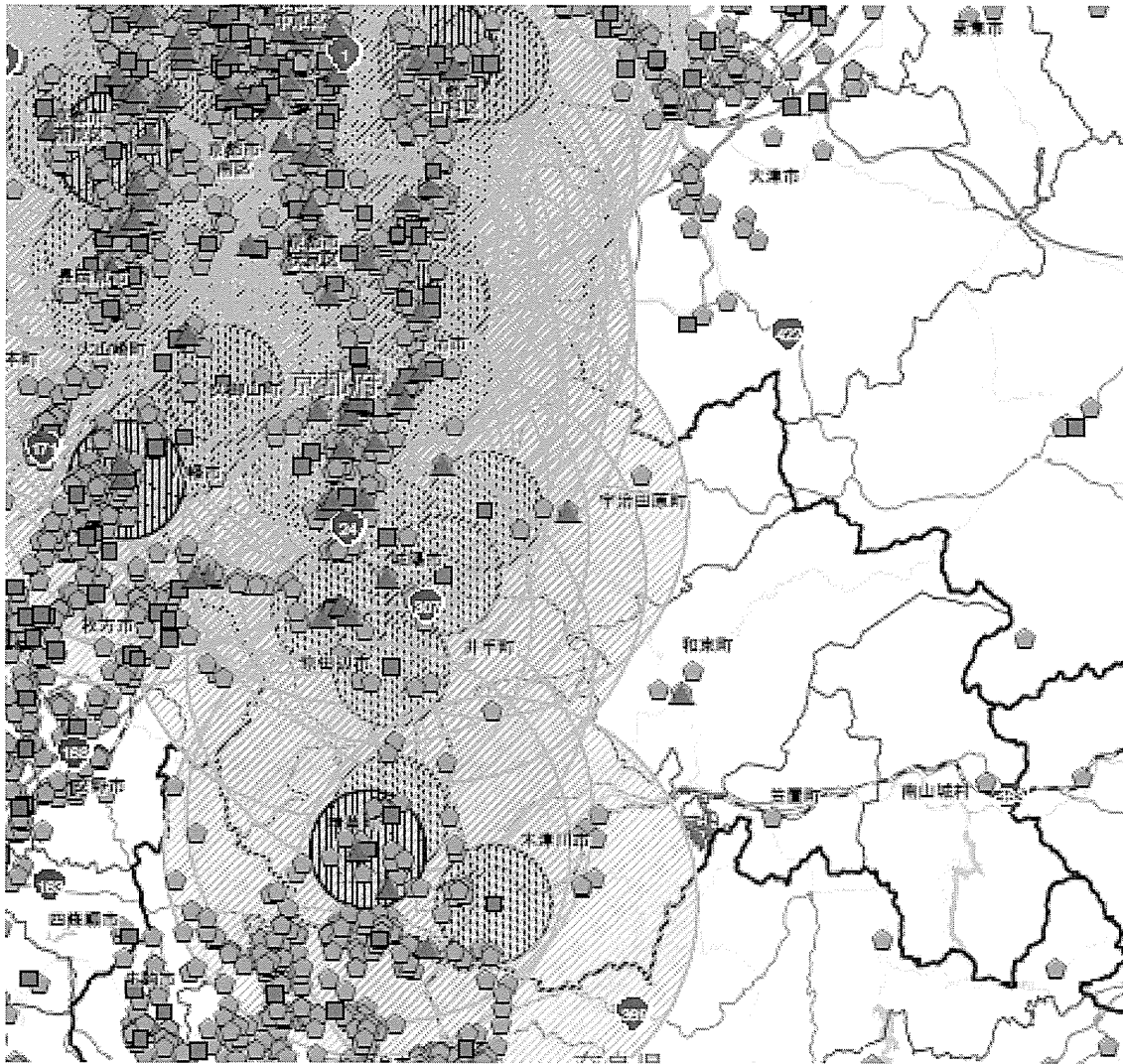


図6 6 山城地域の有床診療所 (△)、病院 (□)、無床診療所 (五角形) の分布と生活圏の関連

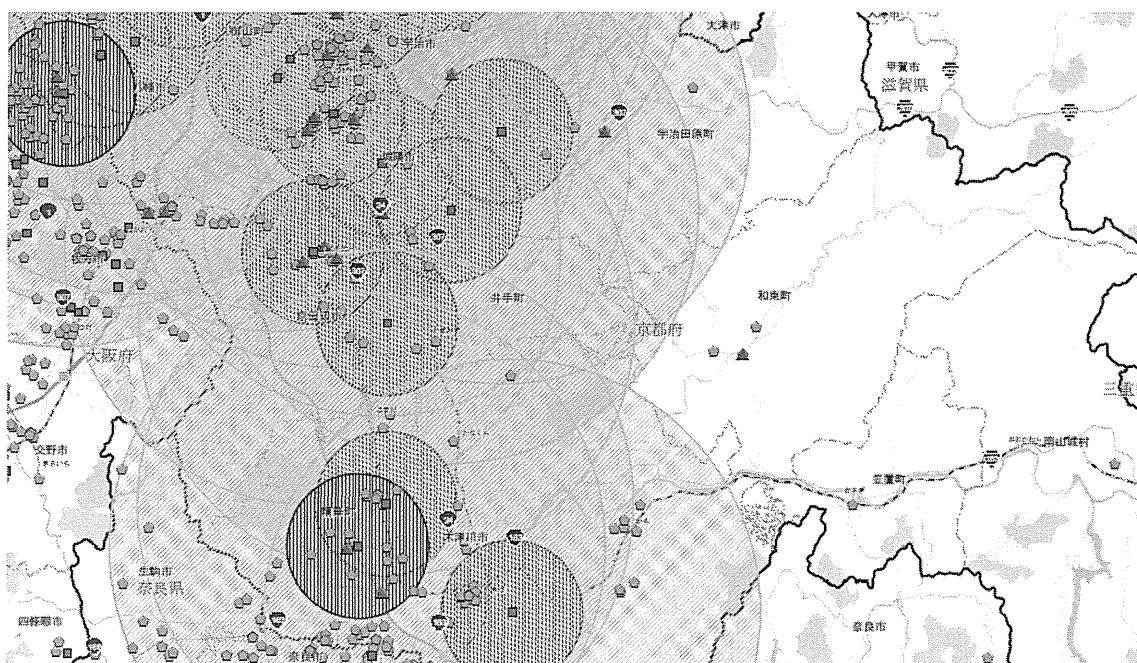


図67 山城南部医療圏の有床診療所(△)、病院(□)、無床診療所(五角形)の分布と生活圏の関連

平成25年度厚生労働科学研究費補助金  
地域医療基盤開発推進研究事業

地理情報システム(GIS)を用いた在宅医療における  
有床診療所の役割に関する研究  
平成25年度 総括・分担研究報告書

事務局

京都府立医科大学大学院医学研究科

総合医療・医学教育学分野

在宅チーム医療推進学分野

研究代表者 山脇 正永

〒602-8566 京都府京都市上京区梶井町4-6-5

Phone 075-251-5875

FAX 075-251-5909

e-mail myamawaki@koto.kpu-m.ac.jp



