

図5 4 南丹医療圏における有床診療所 (△)、病院 (□)、無床診療所 (五角形) の分布

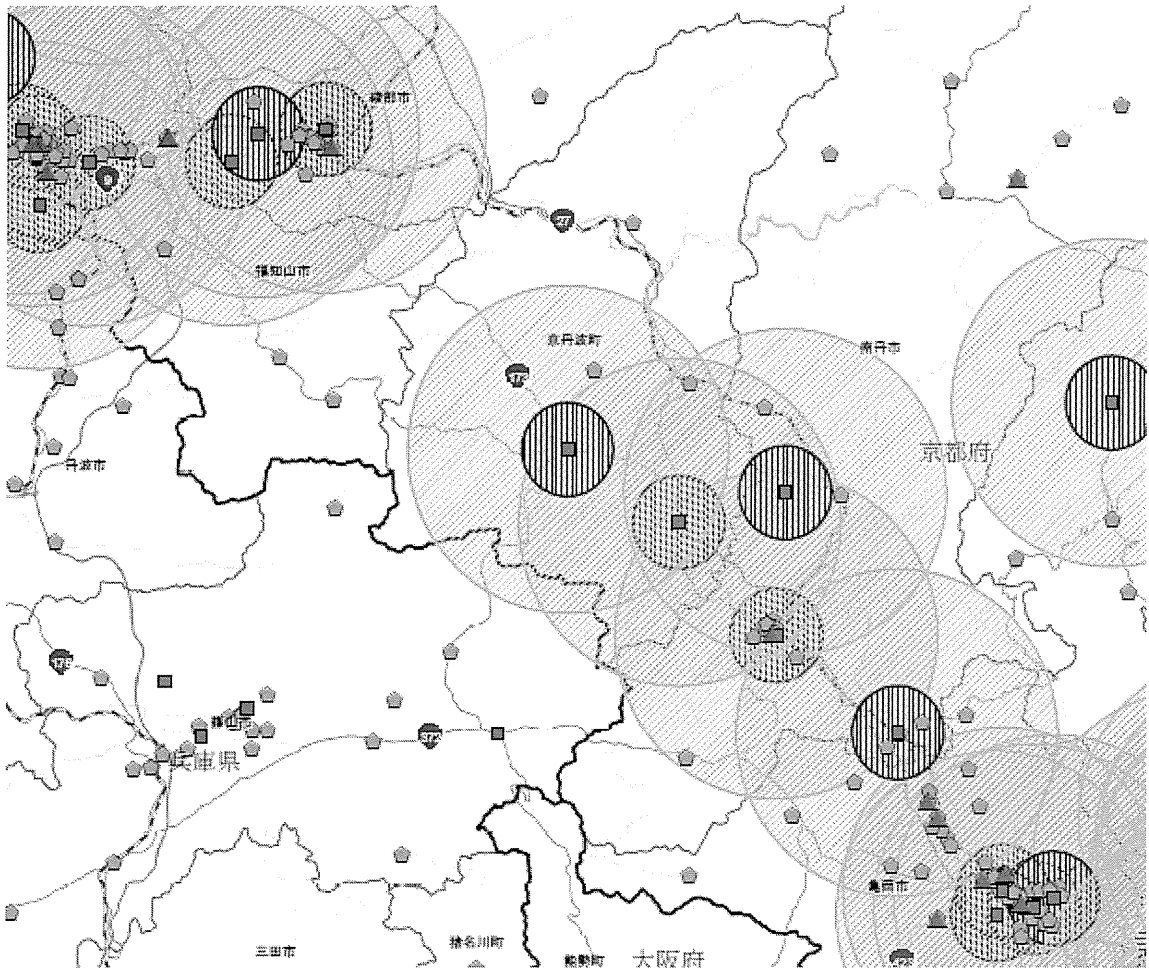


図55 南丹医療圏における有床診療所（△）、病院（□）、無床診療所（五角形）と、生活圏との関連

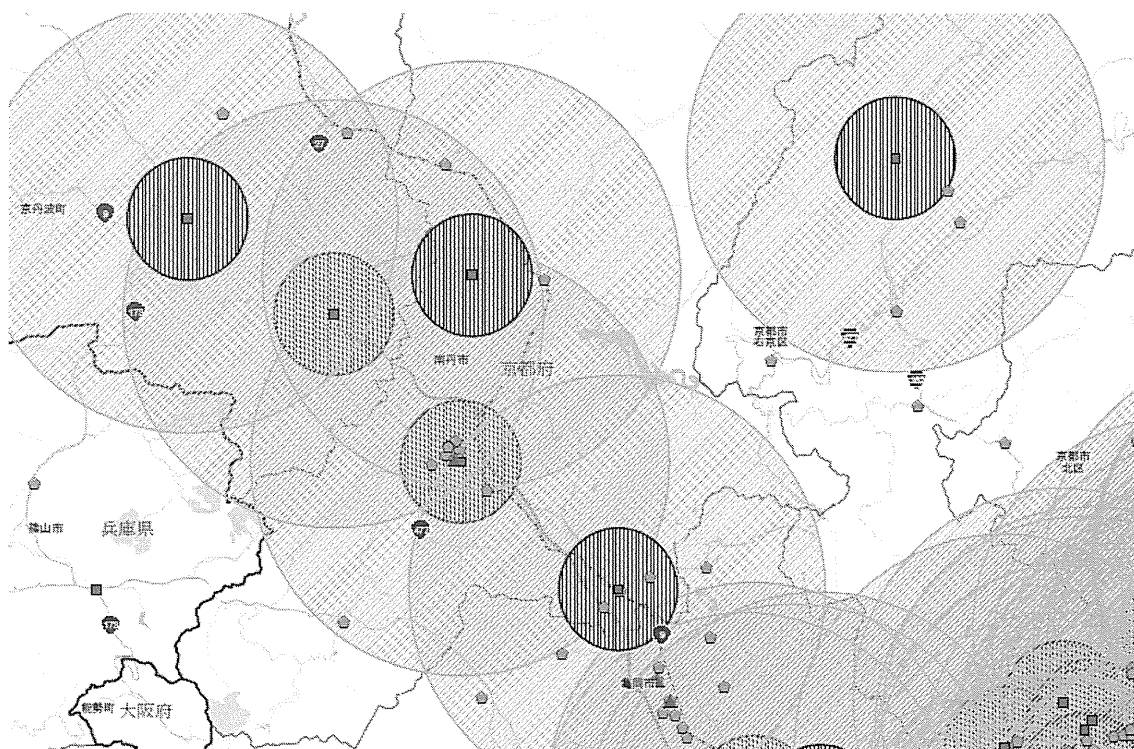


図56 南丹医療圏における有床診療所（△）、病院（□）、無床診療所（五角形）と、生活圏との関連







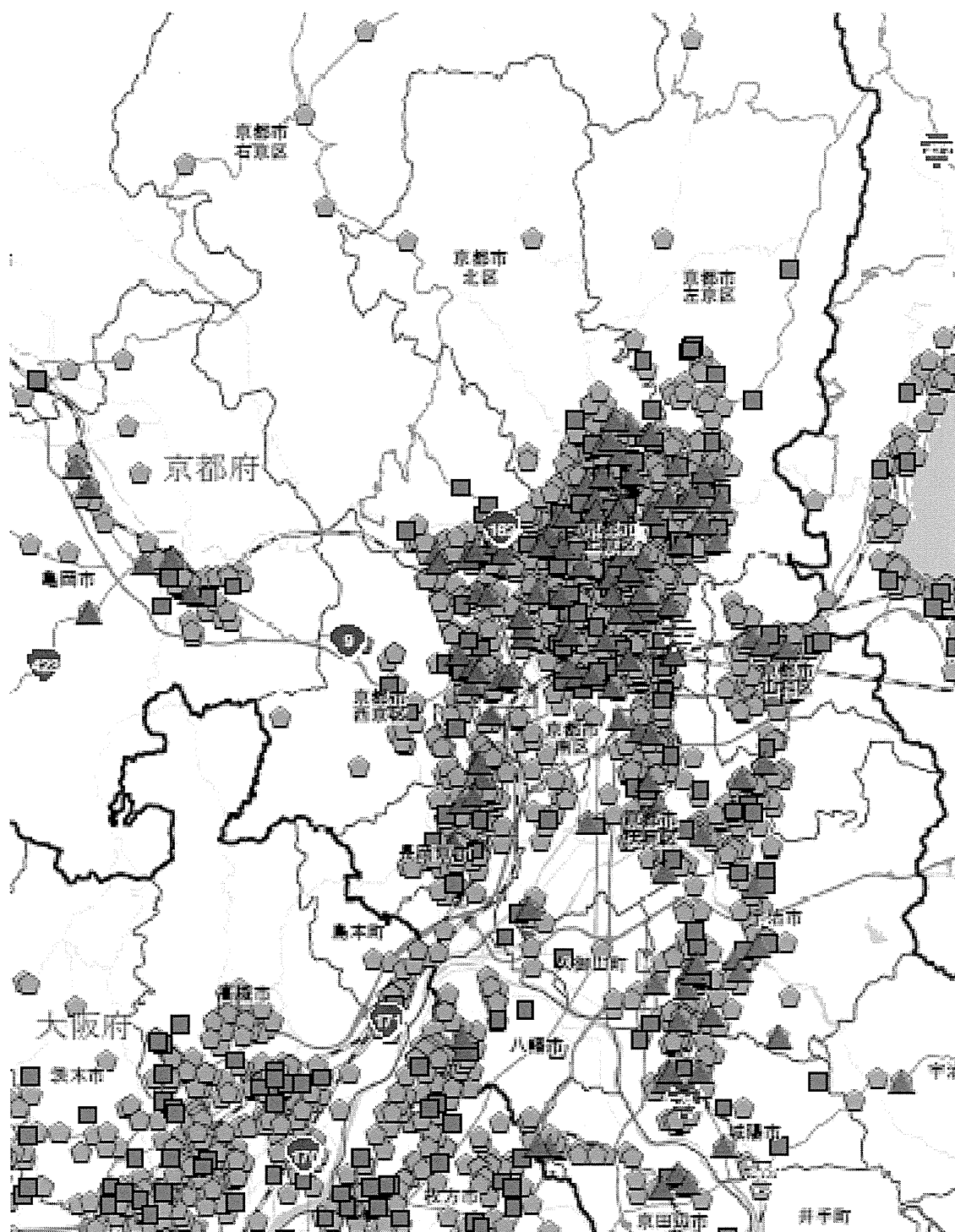


図 6 0 京都乙訓医療圏における有床診療所 (△)、病院 (□)、無床診療所 (五角形) の分布



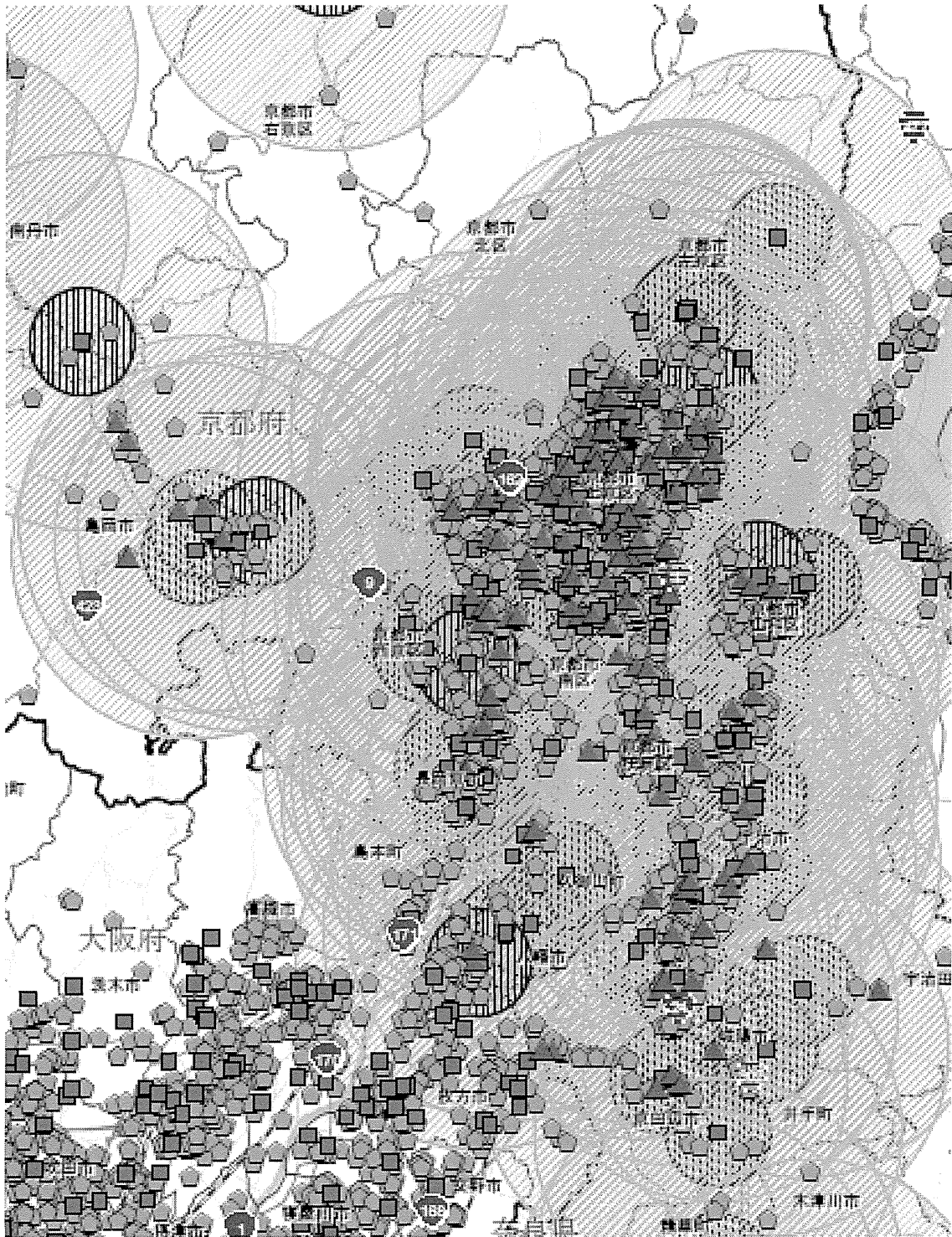


図6 1 京都乙訓医療圏における有床診療所 (△)、病院 (□)、無床診療所 (五角形) の分布と生活圏の関連



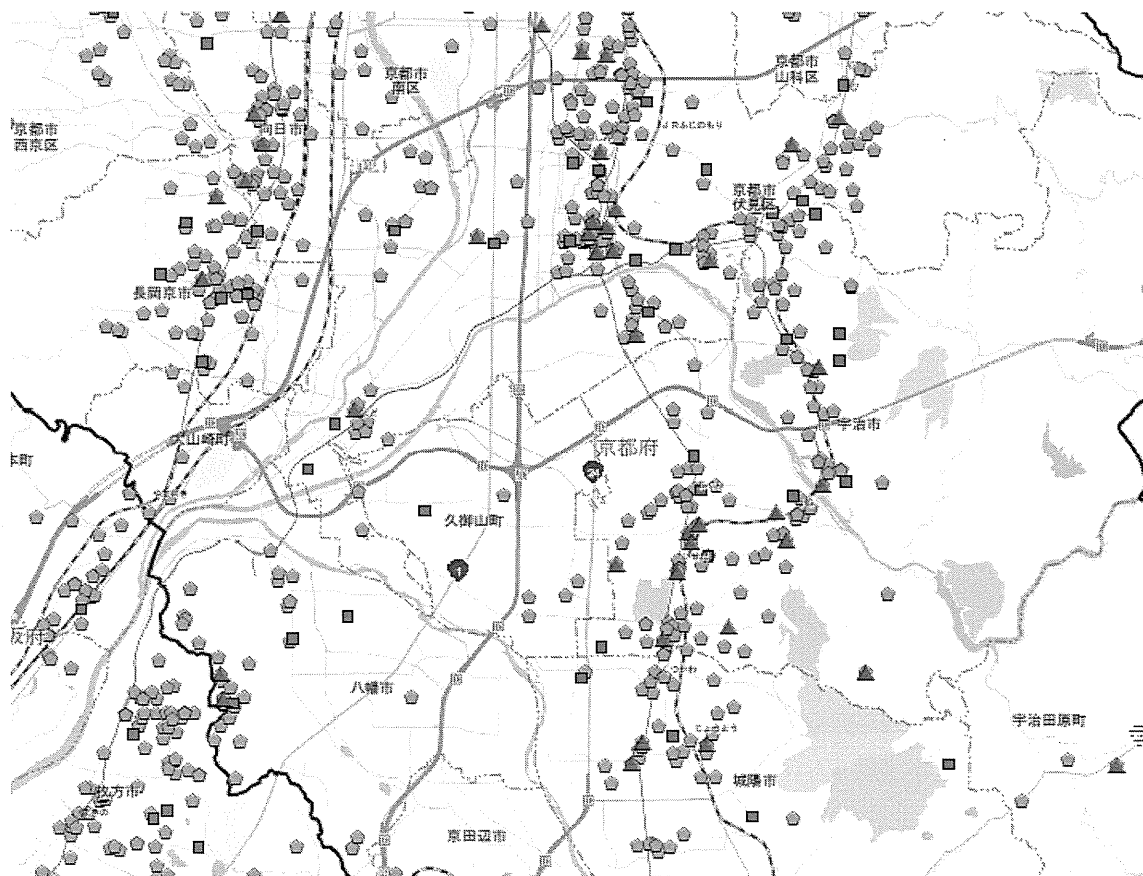


図6-2 京都市内地域の有床診療所（△）、病院（□）、無床診療所（五角形）の分布

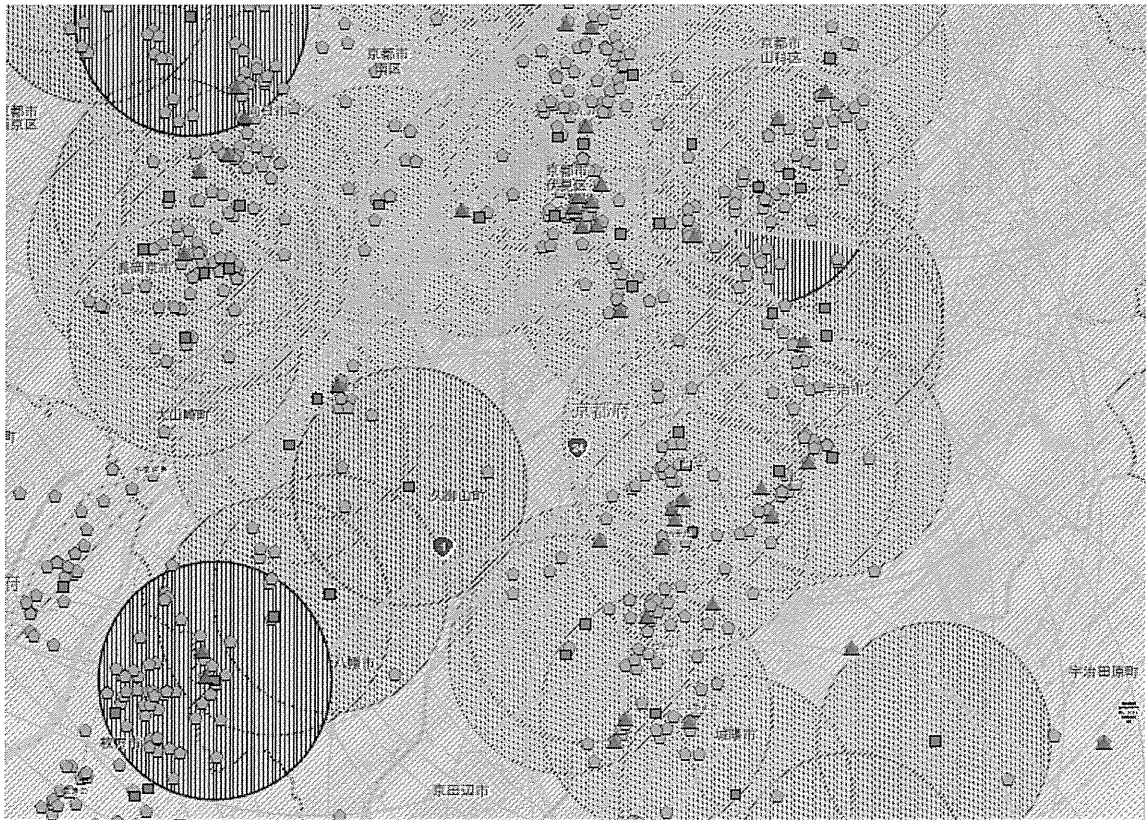


図6 3 京都市内地域の有床診療所（△）、病院（□）、無床診療所（五角形）の分布と生活圏の関連