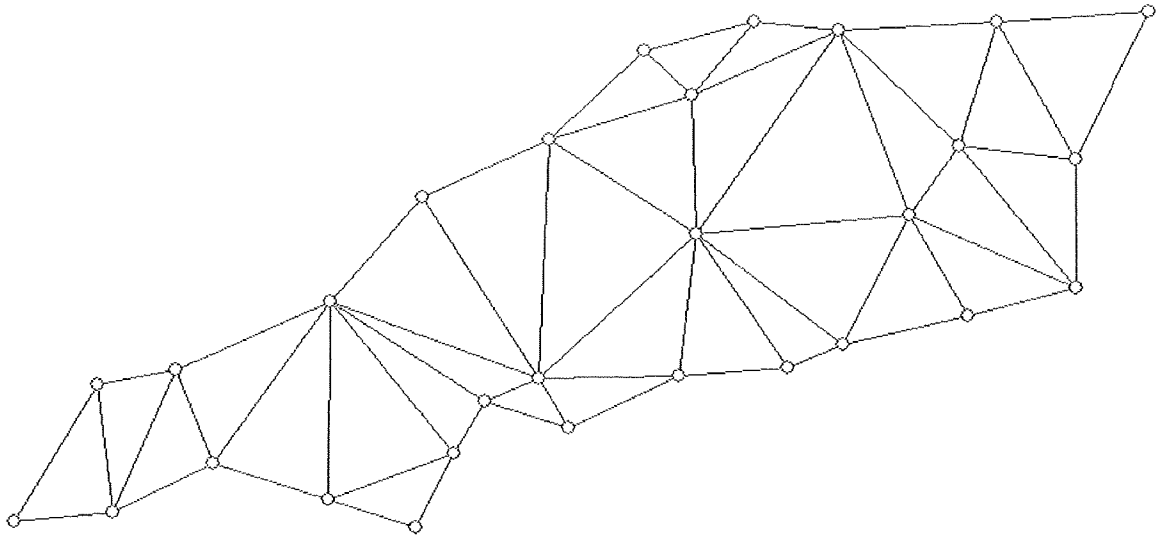


奈良県奈良	京都府山城南	奈良県西和	奈良県東和	三重県中勢	三重県南勢
奈良県東和	奈良県中和	奈良県奈良	奈良県西和	奈良県南和	三重県中勢
奈良県西和	奈良県奈良	大阪府中河内	京都府山城南	奈良県中和	奈良県東和
奈良県中和	京都府山城北				大阪府北河内
奈良県南和	奈良県東和	奈良県西和	大阪府南河内	奈良県南和	
	和歌山県橋本	奈良県中和	奈良県東和	大阪府南河内	和歌山県有田
	和歌山県田辺	和歌山県新宮	三重県南勢	三重県東紀州	
和歌山県和歌山	和歌山県那賀	和歌山県有田	大阪府泉州	和歌山県橋本	
和歌山県那賀	和歌山県和歌山	和歌山県有田	大阪府泉州	和歌山県橋本	
和歌山県橋本	奈良県南和	和歌山県那賀	和歌山県橋本		
和歌山県有田	和歌山県和歌山	和歌山県南河内	大阪府泉州	和歌山県和歌山	和歌山県有田
和歌山県御坊	和歌山県有田	和歌山県御坊	和歌山県田辺	奈良県南和	
和歌山県田辺	和歌山県御坊	和歌山県有田	和歌山県田辺		
和歌山県新宮	三重県東紀州	和歌山県田辺	和歌山県新宮	奈良県南和	
		和歌山県田辺	奈良県南和		

B-6 2次医療圏(中国地方)

○



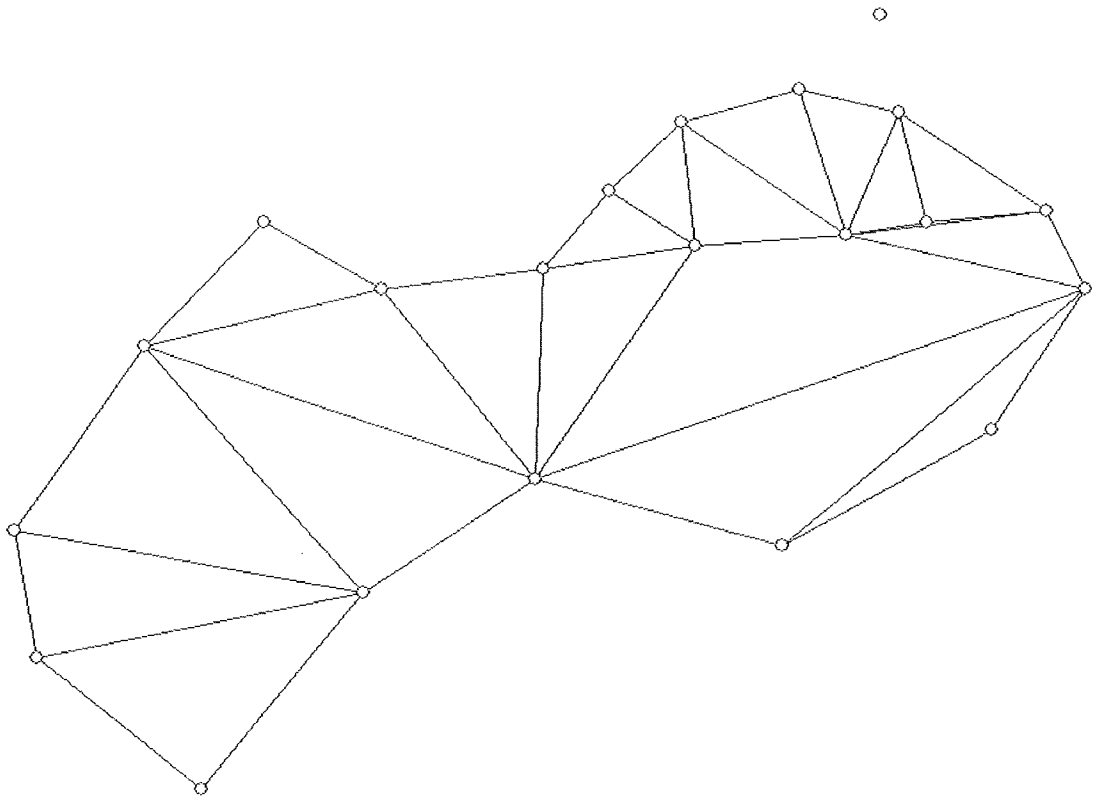
## 2次医療圏座標(中国地方)

NO	2次医療圏	緯度	経度
1	鳥取県東部	35.49	134.24
2	鳥取県中部	35.46	133.80
3	鳥取県西部	35.43	133.34
4	島根県松江	35.46	133.09
5	島根県雲南	35.24	132.91
6	島根県出雲	35.37	132.77
7	島根県大田	35.11	132.50
8	島根県浜田	34.93	132.12
9	島根県益田	34.62	131.85
10	島根県隠岐	36.17	133.24
11	岡山県南東部	34.67	134.03
12	岡山県南西部	34.59	133.71
13	岡山県高梁・新見	34.88	133.54
14	岡山県真庭	35.09	133.69
15	岡山県津山・英田	35.05	134.03
16	広島県広島	34.40	132.47
17	広島県広島西	34.33	132.31
18	広島県呉	34.25	132.55
19	広島県広島中央	34.41	132.87
20	広島県尾三	34.43	133.19
21	広島県福山・府中	34.50	133.35
22	広島県備北	34.83	132.92
23	山口県岩国	34.17	132.22
24	山口県柳井	33.94	132.11
25	山口県周南	34.03	131.85
26	山口県山口・防府	34.14	131.51
27	山口県宇部・小野田	33.99	131.23
28	山口県下関	33.96	130.94
29	山口県長門	34.37	131.18
30	山口県萩	34.41	131.40

2次医療圏隣接情報(中国地方)

鳥取県東部	鳥取県中部	岡山県津山・英田	岡山県真庭	岡山県津山・英田	岡山県高梁・新見	広島県備北
鳥取県中部	鳥取県東部	鳥取県西部	岡山県真庭	岡山県津山・英田	岡山県高梁・新見	広島県備北
鳥取県西部	鳥取県松江	鳥取県中部	鳥根県雲南	岡山県雲南	岡山県高梁・新見	広島県備北
鳥根県松江	鳥取県西部	鳥根県雲南	鳥根県雲南	鳥根県出雲	鳥取県西部	広島県備北
鳥根県雲南	鳥根県出雲	鳥根県松江	鳥根県松江	鳥根県松江	鳥取県西部	広島県備北
鳥根県出雲	鳥根県雲南	鳥根県松江	鳥根県松江	鳥根県松江	鳥取県西部	広島県備北
鳥根県大田	鳥根県出雲	鳥根県松江	鳥根県松江	鳥根県松江	鳥取県西部	広島県備北
鳥根県浜田	鳥根県大田	鳥根県松江	鳥根県松江	鳥根県松江	鳥取県西部	広島県備北
鳥根県益田	鳥根県浜田	鳥根県松江	鳥根県松江	鳥根県松江	鳥取県西部	広島県備北
	鳥根県益田	山口県萩	鳥根県益田	山口県萩	山口県岩国	山口県山口・防府
	山口県周南					
鳥根県隠岐						
岡山県南東部	岡山県南西部	岡山県津山・英田	岡山県高梁・新見	岡山県津山・英田	岡山県真庭	
岡山県南西部	岡山県南東部	広島県福山・府中	岡山県高梁・新見	広島県福山・府中	岡山県真庭	
岡山県高梁・新見	岡山県真庭	岡山県南西部	岡山県高梁・新見	岡山県南西部	岡山県南東部	鳥取県西部
岡山県真庭	岡山県高梁・新見	岡山県津山・英田	鳥取県中部	鳥取県中部	鳥取県西部	鳥取県西部
岡山県津山・英田	岡山県真庭	岡山県南東部	鳥取県中部	鳥取県中部	鳥取県東部	鳥取県東部
広島県広島	広島県広島西	広島県呉	広島県広島中央	広島県広島中央	鳥根県益田	鳥取県浜田
	鳥根県大田					
広島県広島西	広島県広島	山口県岩国	広島県呉	鳥根県益田		
広島県呉	広島県広島	広島県広島西	広島県広島中央	鳥根県益田		
広島県広島中央	広島県尾三	広島県呉	広島県広島	鳥根県益田		
広島県尾三	広島県福山・府中	広島県広島中央	広島県備北	鳥根県益田		
広島県福山・府中	広島県尾三	岡山県南西部	岡山県備北	鳥根県益田		
広島県備北	鳥根県雲南	鳥根県大田	岡山県高梁・新見	鳥根県大田	鳥根県益田	岡山県高梁・新見
	広島県広島	山口県柳井	鳥根県大田	鳥根県大田	鳥根県益田	
山口県岩国	広島県広島西	山口県柳井	山口県周南	山口県周南	鳥根県益田	
山口県柳井	山口県周南	山口県岩国	山口県岩国	山口県岩国	鳥根県益田	
山口県周南	山口県柳井	山口県山口・防府	山口県岩国	山口県岩国	鳥根県益田	
山口県山口・防府	山口県宇部・小野田	山口県萩	山口県周南	山口県周南	鳥根県益田	
山口県宇部・小野田	山口県下関	山口県山口・防府	山口県萩	山口県萩	山口県萩	
山口県下関	山口県宇部・小野田	山口県長門	山口県長門	山口県長門	山口県萩	
山口県長門	山口県萩	山口県宇部・小野田	山口県宇部・小野田	山口県宇部・小野田	鳥根県益田	
山口県萩	山口県長門	山口県山口・防府	山口県山口・防府	山口県山口・防府	鳥根県益田	山口県宇部・小野田

B-7 2次医療圏(四国地方)



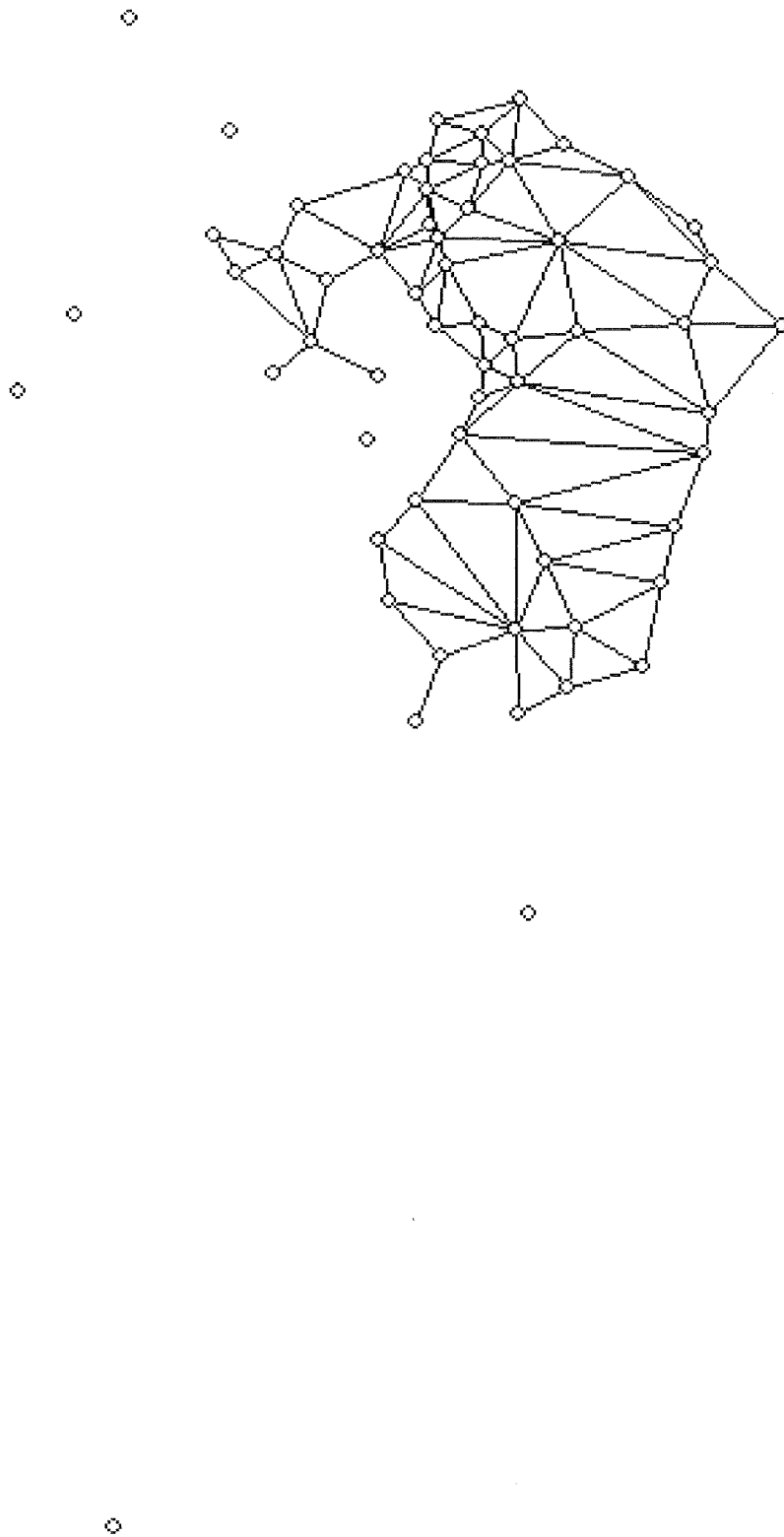
## 2次医療圏座標(四国地方)

NO	2次医療圏	緯度	経度
1	徳島県東部Ⅰ	34.10	134.54
2	徳島県東部Ⅱ	34.07	134.30
3	徳島県南部Ⅰ	33.94	134.62
4	徳島県南部Ⅱ	33.66	134.43
5	徳島県西部Ⅰ	34.05	134.14
6	徳島県西部Ⅱ	34.03	133.85
7	香川県大川	34.29	134.25
8	香川県小豆	34.48	134.21
9	香川県高松	34.34	134.05
10	香川県中讃	34.27	133.82
11	香川県三豊	34.14	133.68
12	愛媛県宇摩	33.98	133.55
13	愛媛県新居浜・西条	33.94	133.23
14	愛媛県今治	34.07	133.01
15	愛媛県松山	33.83	132.77
16	愛媛県八幡浜・大洲	33.46	132.52
17	愛媛県宇和島	33.20	132.56
18	高知県安芸	33.43	134.02
19	高知県中央	33.56	133.53
20	高知県高幡	33.34	133.20
21	高知県幡多	32.94	132.88

2次医療圏隣接情報(四国地方)

徳島県東部 I	徳島県南部 I	徳島県東部 II	香川県大川	徳島県西部 I	
徳島県東部 II	徳島県西部 I	徳島県東部 I	香川県大川		
徳島県南部 I	徳島県東部 I	徳島県南部 II	徳島県西部 I	高知県安芸	高知県中央
徳島県南部 II	徳島県南部 I	高知県安芸			
徳島県西部 I	徳島県東部 II	徳島県西部 II	香川県大川	香川県高松	徳島県東部 I
徳島県西部 II	徳島県西部 I	徳島県東部 I	香川県中讃	愛媛県宇摩	高知県中央
香川県大川	香川県三豊	徳島県東部 II	徳島県西部 I	徳島県東部 I	
香川県小豆	香川県高松				
香川県高松	香川県大川	香川県中讃	徳島県西部 I		
香川県中讃	香川県三豊	香川県高松	徳島県西部 II	徳島県西部 I	
香川県三豊	徳島県西部 II	香川県中讃	愛媛県宇摩		
愛媛県宇摩	香川県三豊	徳島県西部 II	愛媛県新居浜・西条	高知県中央	
愛媛県新居浜・西条	愛媛県今治	愛媛県宇摩	愛媛県松山	高知県中央	
愛媛県今治	愛媛県新居浜・西条	愛媛県松山			
愛媛県松山	愛媛県今治	愛媛県新居浜・西条	愛媛県八幡浜・大洲	高知県高幡	高知県中央
愛媛県八幡浜・大洲	愛媛県宇和島	愛媛県松山	高知県高幡	高知県高幡	
愛媛県宇和島	愛媛県八幡浜・大洲	高知県幡多	高知県高幡	徳島県南部 I	
高知県安芸	徳島県南部 II	高知県中央	徳島県南部 I	高知県安芸	徳島県西部 II
高知県中央	高知県高幡	愛媛県宇摩	高知県安芸	愛媛県新居浜・西条	愛媛県松山
高知県高幡	徳島県南部 I	高知県幡多			
高知県幡多	高知県中央	高知県高幡	愛媛県宇和島	愛媛県八幡浜・大洲	愛媛県松山
	愛媛県宇和島				

B-8 2次医療圏(九州地方)





## 2次医療圏座標(九州地方)

NO	2次医療圏	緯度	経度
1	福岡県福岡・糸島	33.59	130.39
2	福岡県粕屋	33.64	130.49
3	福岡県宗像	33.79	130.52
4	福岡県筑紫	33.52	130.49
5	福岡県朝倉	33.43	130.65
6	福岡県久留米	33.32	130.52
7	福岡県八女・筑後	33.22	130.56
8	福岡県有明	33.09	130.44
9	福岡県飯塚	33.62	130.70
10	福岡県直方・鞍手	33.74	130.70
11	福岡県田川	33.64	130.81
12	福岡県北九州	33.88	130.85
13	福岡県京築	33.70	131.02
14	佐賀県中部	33.27	130.29
15	佐賀県東部	33.37	130.49
16	佐賀県北部	33.45	129.96
17	佐賀県西部	33.25	129.87
18	佐賀県南部	33.15	130.08
19	長崎県長崎	32.77	129.86
20	長崎県佐世保	33.18	129.72
21	長崎県県央	32.90	130.02
22	長崎県県南	32.76	130.29
23	長崎県県北	33.33	129.62
24	長崎県五島	32.70	128.84
25	長崎県上五島	33.01	129.07
26	長崎県壱岐	33.75	129.69
27	長崎県対馬	34.20	129.29
28	熊本県熊本	32.80	130.71
29	熊本県宇城	32.67	130.69
30	熊本県有明	32.96	130.51
31	熊本県鹿本	32.98	130.69
32	熊本県菊池	32.91	130.82
33	熊本県阿蘇	32.94	131.08
34	熊本県上益城	32.73	130.84
35	熊本県八代	32.51	130.61
36	熊本県芦北	32.25	130.44
37	熊本県球磨	32.23	130.83
38	熊本県天草	32.49	130.24
39	大分県東部	33.36	131.55
40	大分県中部	33.22	131.62
41	大分県南部	32.96	131.90
42	大分県豊肥	32.98	131.51
43	大分県西部	33.30	131.01
44	大分県北部	33.57	131.28
45	宮城県宮崎県北部	32.60	131.61
46	宮城県日向入郷	32.44	131.59
47	宮城県宮崎東諸県	31.91	131.41
48	宮城県西都児湯	32.14	131.47
49	宮城県日南串間	31.57	131.34
50	宮城県都城北諸県	31.72	131.07
51	宮城県西諸	32.00	130.95
52	鹿児島県鹿児島	31.61	130.53
53	鹿児島県南薩	31.33	130.44
54	鹿児島県川薩	31.83	130.33
55	鹿児島県出水	32.08	130.29
56	鹿児島県始良・伊佐	31.72	130.83


NO	2次医療圏	緯度	経度
57	鹿児島県曾於	31.48	131.03
58	鹿児島県肝属	31.37	130.84
59	鹿児島県熊毛	30.54	130.88
60	鹿児島県奄美	28.04	129.24

2次医療圏隣接情報(九州地方)

福岡県福岡・糸島	福岡県粕屋	福岡県筑紫	佐賀県中部	佐賀県北部	
福岡県粕屋	福岡県福岡・糸島	福岡県筑紫	福岡県宗像	福岡県飯塚	福岡県直方・鞍手
福岡県宗像	福岡県粕屋	福岡県直方・鞍手	福岡県北九州		
福岡県筑紫	福岡県福岡・糸島	福岡県粕屋	佐賀県東部	福岡県朝倉	福岡県久留米
福岡県朝倉	福岡県久留米	福岡県筑紫	福岡県八女・筑後	福岡県田川	大分県西部
福岡県有明	熊本県有明	福岡県有明	熊本県有明	熊本県鹿本	大分県西部
福岡県飯塚	福岡県田川	福岡県粕屋	福岡県粕屋	福岡県朝倉	福岡県筑紫
福岡県直方・鞍手	福岡県飯塚	福岡県田川	福岡県宗像	福岡県北九州	福岡県粕屋
福岡県田川	福岡県飯塚	福岡県直方・鞍手	福岡県京築	福岡県北九州	福岡県朝倉
福岡県北九州	福岡県直方・鞍手	福岡県京築	福岡県田川	福岡県宗像	
福岡県京築	福岡県田川	福岡県北九州	大分県北部		
佐賀県中部	佐賀県東部	福岡県久留米	佐賀県南部	福岡県有明	福岡県筑紫
佐賀県東部	福岡県福岡・糸島				佐賀県北部
佐賀県西部	福岡県久留米	福岡県筑紫	佐賀県中部		
佐賀県北部	佐賀県西部	佐賀県中部	福岡県福岡・糸島		
佐賀県南部	長崎県佐世保	佐賀県南部	福岡県福岡・糸島		
佐賀県南部	佐賀県西部	佐賀県中部			
長崎県長崎	長崎県京央	長崎県京央			
長崎県佐世保	佐賀県西部	長崎県京北	長崎県京央		
長崎県京央	長崎県長崎	佐賀県南部	長崎県京南	佐賀県西部	長崎県佐世保
長崎県京南	長崎県京央				
長崎県京北	長崎県佐世保				
長崎県五島					
長崎県上五島					
長崎県吉岐					
長崎県対馬					
熊本県熊本	熊本県上益城	熊本県宇城	熊本県菊池	熊本県鹿本	熊本県有明
熊本県宇城	熊本県熊本	熊本県上益城	熊本県八代		
熊本県有明	福岡県有明	熊本県鹿本	熊本県熊本	福岡県八女・筑後	
熊本県鹿本	熊本県菊池	熊本県有明	熊本県熊本	福岡県八女・筑後	
熊本県菊池	熊本県鹿本	熊本県熊本	熊本県上益城	熊本県阿蘇	大分県西部
熊本県阿蘇	熊本県菊池	熊本県上益城	大分県豊肥	大分県西部	宮城県宮崎県北部
熊本県熊本	熊本県熊本	熊本県宇城	熊本県菊池	熊本県阿蘇	熊本県八代
熊本県上益城	宮城県日向入郷				宮城県宮崎県北部



B-9 2次医療圏(沖縄)



2次医療圏座標(沖縄)

NO	2次医療圏	緯度	経度
1	沖縄県北部	26.64	127.98
2	沖縄県中部	26.34	127.81
3	沖縄県南部	26.20	127.70
4	沖縄県宮古	24.80	125.27
5	沖縄県八重山	24.34	124.12

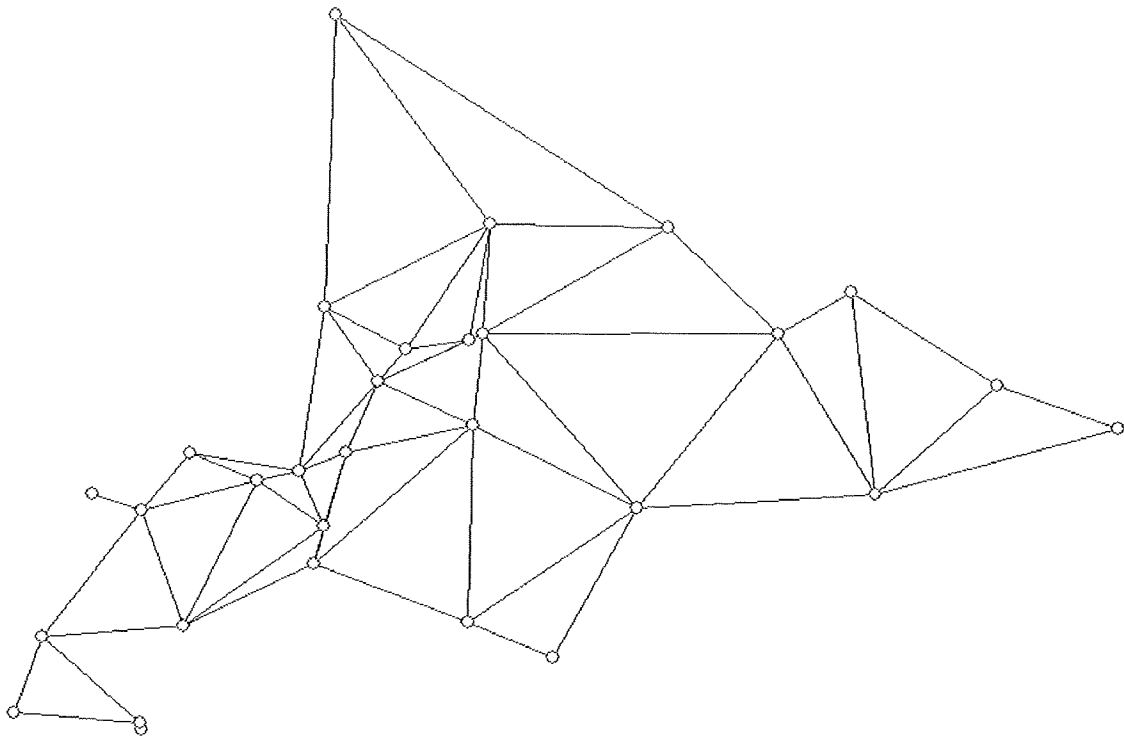
2次医療圏隣接情報(沖縄)

沖縄県北部	沖縄県中部
沖縄県中部	沖縄県南部
沖縄県南部	沖縄県中部
沖縄県宮古	
沖縄県八重山	
	沖縄県北部

# 全国保健所管轄位置座標情報データ

(平成21年10月5日現在)

C-1 保健所管轄(北海道)





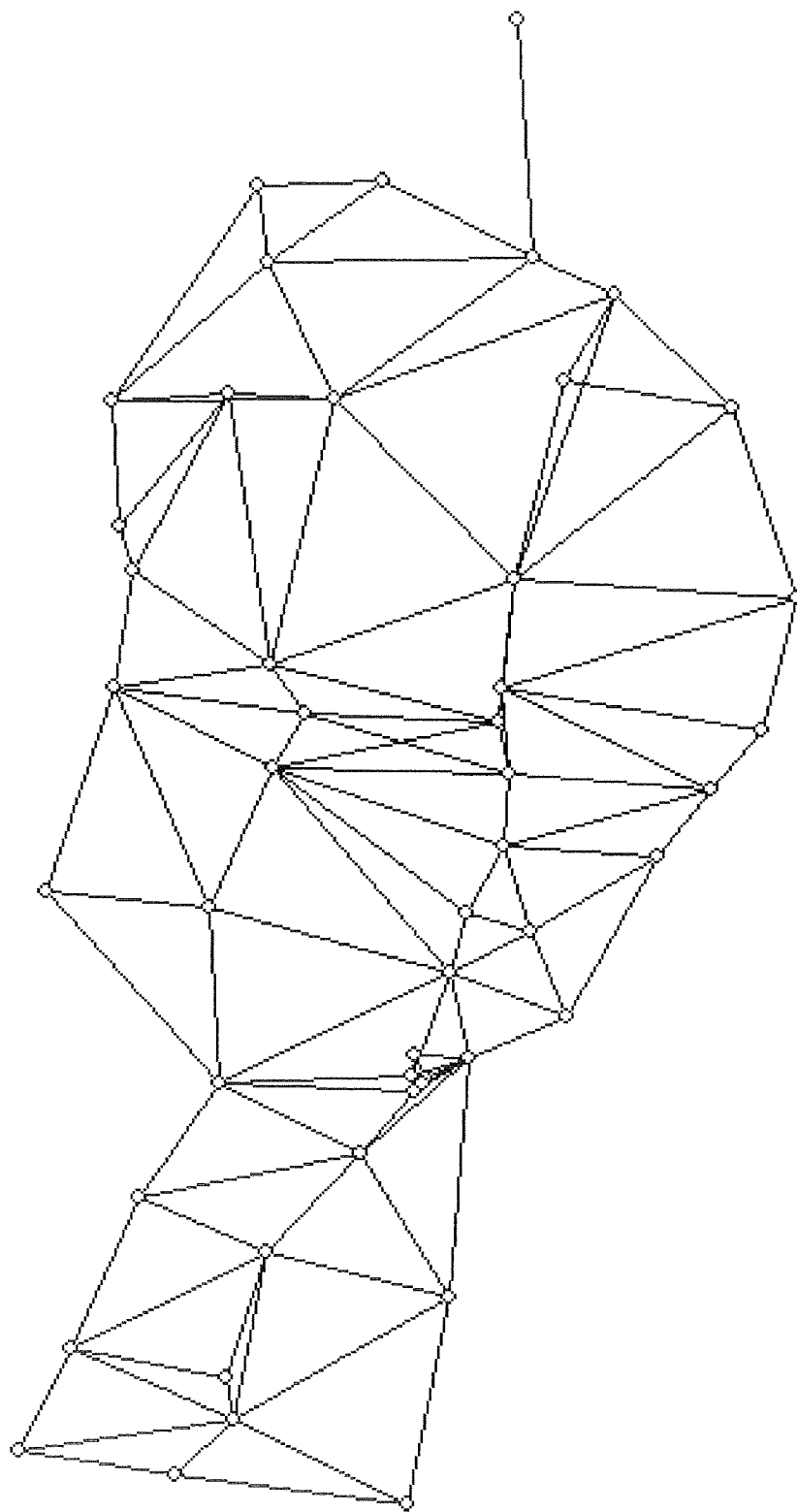
保健所座標(北海道)

NO	保健所	緯度	経度
1	札幌市	43.06	141.33
2	小樽市	43.19	140.99
3	市立函館	41.78	140.76
4	旭川市	43.77	142.37
5	江別	43.10	141.53
6	千歳	42.82	141.65
7	岩見沢	43.20	141.77
8	滝川	43.56	141.92
9	深川	43.72	142.06
10	富良野	43.34	142.39
11	名寄	44.35	142.47
12	岩内	42.98	140.51
13	倶知安	42.90	140.76
14	江差	41.87	140.13
15	渡島	41.82	140.75
16	八雲	42.25	140.27
17	室蘭	42.32	140.97
18	苫小牧	42.64	141.61
19	浦河	42.16	142.79
20	静内	42.35	142.37
21	帯広	42.93	143.21
22	釧路	43.00	144.38
23	根室	43.33	145.59
24	中標津	43.56	144.99
25	網走	44.03	144.26
26	北見	43.81	143.90
27	紋別	44.35	143.35
28	稚内	45.40	141.70
29	留萌	43.93	141.66
30	上川	43.81	142.44

保健所隣接情報(北海道)

札幌市	小樽市	江別	千歳	倶知安	室蘭			
小樽市	札幌市	江別	倶知安					
市立函館	渡島							
旭川市	滝川	深川	名寄	上川				
江別	札幌市	小樽市	千歳	岩見沢	滝川	留萌		
千歳	札幌市	江別	岩見沢	室蘭	苫小牧			
岩見沢	江別	千歳	滝川	富良野	苫小牧			
滝川	旭川市	江別	岩見沢	深川	富良野	留萌	上川	
深川	旭川市	滝川	名寄	留萌				
富良野	岩見沢	滝川	苫小牧	静内	帯広	上川		
名寄	旭川市	深川	紋別	稚内	留萌	上川		
岩内	倶知安							
倶知安	札幌市	小樽市	岩内	八雲	室蘭			
江差	渡島	八雲						
渡島	市立函館	江差	八雲					
八雲	倶知安	江差	渡島	室蘭				
室蘭	札幌市	千歳	倶知安	八雲	苫小牧			
苫小牧	千歳	岩見沢	富良野	室蘭	静内			
浦河	静内	帯広						
静内	富良野	苫小牧	浦河	帯広				
帯広	富良野	浦河	静内	釧路	北見	上川		
釧路	帯広	根室	中標津	網走	北見			
根室	釧路	中標津						
中標津	釧路	根室	網走					
網走	釧路	中標津	北見					
北見	帯広	釧路	網走	紋別	上川			
紋別	名寄	北見	稚内	上川				
稚内	名寄	紋別	留萌					
留萌	江別	滝川	深川	名寄	稚内			
上川	旭川市	滝川	富良野	名寄	帯広	北見	紋別	

C-2 保健所管轄(東北地方)



保健所座標(東北地方)

NO	保健所	緯度	経度
1	青森市	40.83	140.79
2	弘前	40.60	140.47
3	八戸	40.51	141.44
4	五所川原	40.81	140.44
5	むつ	41.28	141.16
6	上十三	40.61	141.21
7	東地方	40.83	140.79
8	盛岡市	39.70	141.16
9	県央	39.70	141.15
10	花巻	39.39	141.12
11	北上	39.29	141.11
12	奥州	39.14	141.14
13	一関	38.94	141.13
14	大船渡	39.10	141.70
15	釜石	39.27	141.85
16	宮古	39.65	141.95
17	久慈	40.19	141.76
18	二戸	40.27	141.29
19	青葉	38.27	140.87
20	宮城野	38.27	140.91
21	若林	38.24	140.90
22	太白	38.22	140.88
23	泉	38.33	140.88
24	石巻	38.44	141.31
25	塩釜	38.32	141.03
26	大崎	38.57	140.97
27	気仙沼	38.90	141.55
28	仙南	38.05	140.73
29	栗原	38.74	141.02
30	登米	38.68	141.20
31	秋田市	39.72	140.09
32	大館	40.22	140.65
33	北秋田	40.23	140.36
34	能代	40.21	140.03
35	秋田中央	39.85	140.05
36	由利本荘	39.39	140.03
37	大仙	39.45	140.48
38	横手	39.31	140.58
39	湯沢	39.16	140.49
40	村山	38.25	140.33
41	最上	38.75	140.31
42	置賜	37.92	140.12
43	庄内	38.80	139.85
44	郡山市	37.41	140.36
45	いわき市	37.05	140.87
46	南会津	37.20	139.78
47	県北	37.76	140.47
48	県中	37.29	140.38
49	県南	37.13	140.22
50	会津	37.49	139.93
51	相双	37.64	140.97