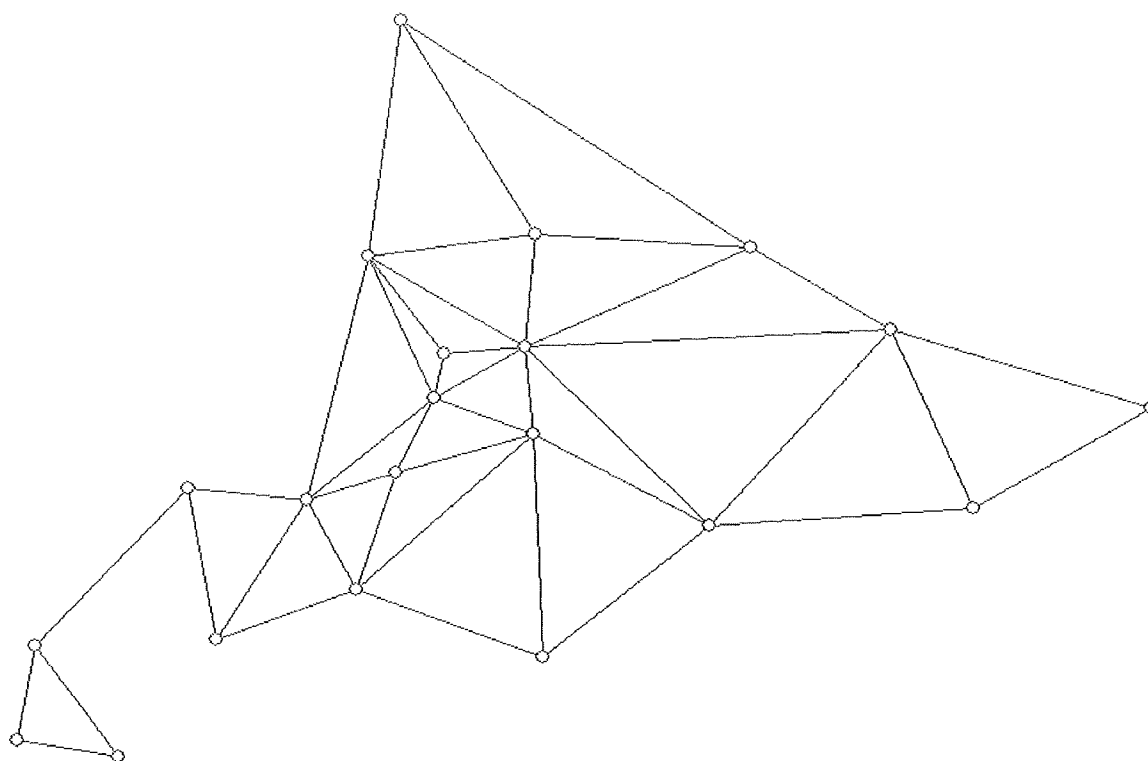


|          |
|----------|
| 八重山郡竹富町  |
| 八重山郡与那国町 |

# 全国2次医療圏位置座標情報データ

(平成21年4月21日現在)

B-1 2次医療圏(北海道)



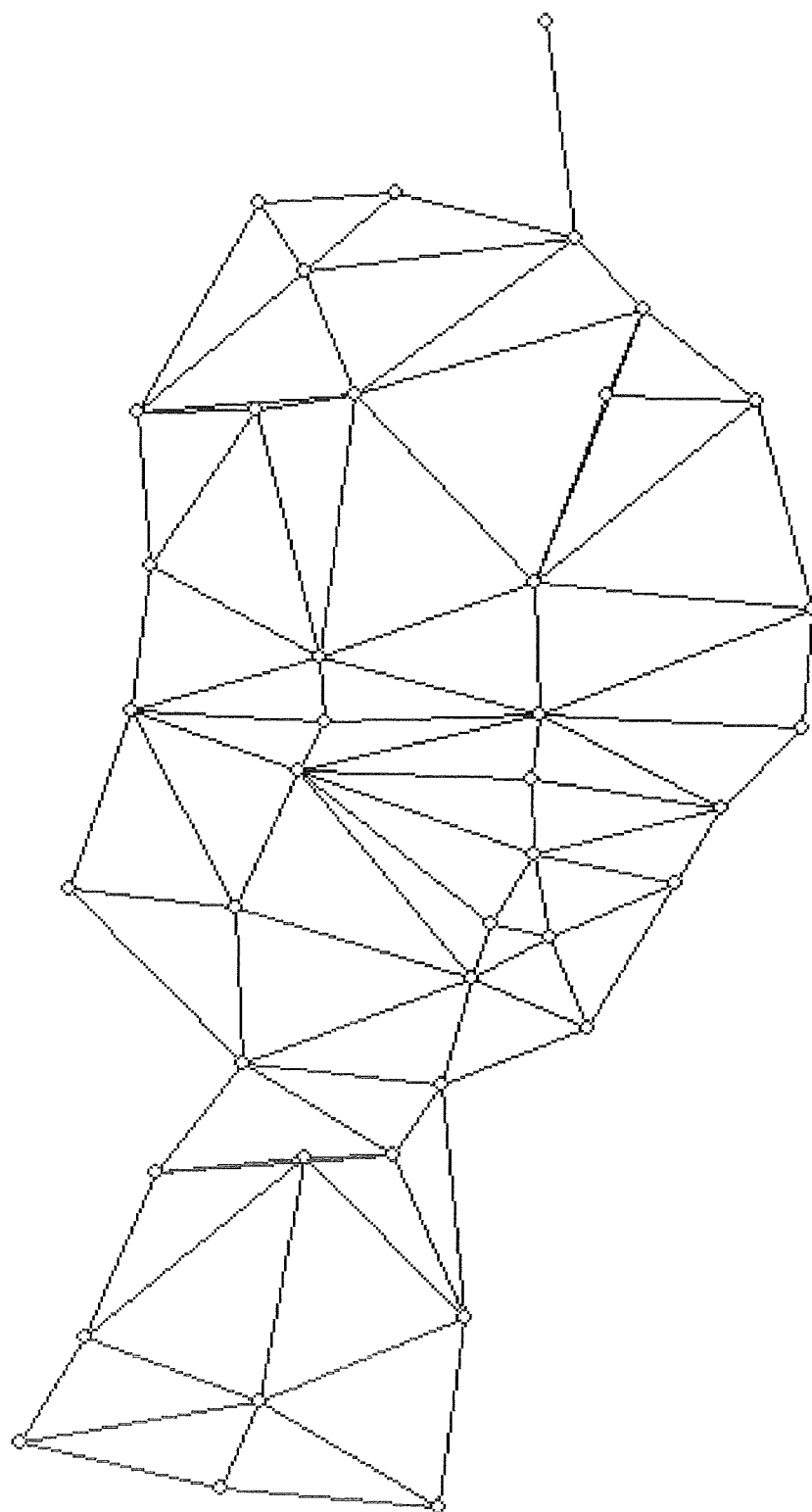
## 2次医療圏座標(北海道)

| NO | 2次医療圏    | 緯度    | 経度     |
|----|----------|-------|--------|
| 1  | 北海道南渡島   | 41.83 | 140.53 |
| 2  | 北海道南檜山   | 41.92 | 140.07 |
| 3  | 北海道北渡島檜山 | 42.36 | 140.15 |
| 4  | 北海道札幌    | 43.05 | 141.39 |
| 5  | 北海道後志    | 43.10 | 140.85 |
| 6  | 北海道南空知   | 43.18 | 141.79 |
| 7  | 北海道中空知   | 43.53 | 141.97 |
| 8  | 北海道北空知   | 43.73 | 142.01 |
| 9  | 北海道西胆振   | 41.24 | 140.87 |
| 10 | 北海道東胆振   | 42.63 | 141.61 |
| 11 | 北海道日高日   | 42.32 | 142.46 |
| 12 | 北海道上川中部  | 43.77 | 142.38 |
| 13 | 北海道上川北部  | 44.29 | 142.42 |
| 14 | 北海道富良野   | 43.36 | 142.42 |
| 15 | 北海道留萌    | 44.19 | 141.67 |
| 16 | 北海道宗谷    | 45.28 | 141.81 |
| 17 | 北海道北網    | 43.85 | 144.05 |
| 18 | 北海道遠紋    | 44.24 | 143.41 |
| 19 | 北海道十勝    | 42.93 | 143.23 |
| 20 | 北海道釧路    | 43.02 | 144.43 |
| 21 | 北海道根室    | 43.48 | 145.25 |





B-2 2次医療圏(東北地方)



## 2次医療圏座標(東北地方)

| NO | 2次医療圏       | 緯度    | 経度     |
|----|-------------|-------|--------|
| 1  | 青森県津軽地域     | 40.61 | 140.50 |
| 2  | 青森県八戸地域     | 40.51 | 141.45 |
| 3  | 青森県青森地域     | 40.84 | 140.75 |
| 4  | 青森県西北五地域    | 40.80 | 140.37 |
| 5  | 青森県上十三地域    | 40.71 | 141.26 |
| 6  | 青森県下北地域     | 41.32 | 141.17 |
| 7  | 岩手県盛岡       | 39.72 | 141.14 |
| 8  | 岩手県岩手中部     | 39.34 | 141.16 |
| 9  | 岩手県胆江       | 39.15 | 141.14 |
| 10 | 岩手県両磐       | 38.93 | 141.14 |
| 11 | 岩手県気仙       | 39.06 | 141.67 |
| 12 | 岩手県釜石       | 39.30 | 141.89 |
| 13 | 岩手県宮古       | 39.64 | 141.92 |
| 14 | 岩手県久慈       | 40.24 | 141.77 |
| 15 | 岩手県二戸       | 40.26 | 141.34 |
| 16 | 宮城県仙南       | 38.06 | 140.75 |
| 17 | 宮城県仙台       | 38.26 | 140.89 |
| 18 | 宮城県大崎       | 38.57 | 140.97 |
| 19 | 宮城県栗原       | 38.73 | 141.02 |
| 20 | 宮城県登米       | 38.69 | 141.19 |
| 21 | 宮城県石巻       | 38.43 | 141.29 |
| 22 | 宮城県気仙沼      | 38.85 | 141.54 |
| 23 | 秋田県大館・鹿角    | 40.26 | 140.64 |
| 24 | 秋田県北秋田      | 40.21 | 140.37 |
| 25 | 秋田県能代・山本    | 40.21 | 140.03 |
| 26 | 秋田県秋田周辺     | 39.76 | 140.07 |
| 27 | 秋田県由利本荘・にかほ | 39.34 | 140.01 |
| 28 | 秋田県大仙・仙北    | 39.50 | 140.54 |
| 29 | 秋田県横手       | 39.31 | 140.55 |
| 30 | 秋田県湯沢・雄勝    | 39.17 | 140.48 |
| 31 | 山形県村山       | 38.32 | 140.33 |
| 32 | 山形県最上       | 38.78 | 140.31 |

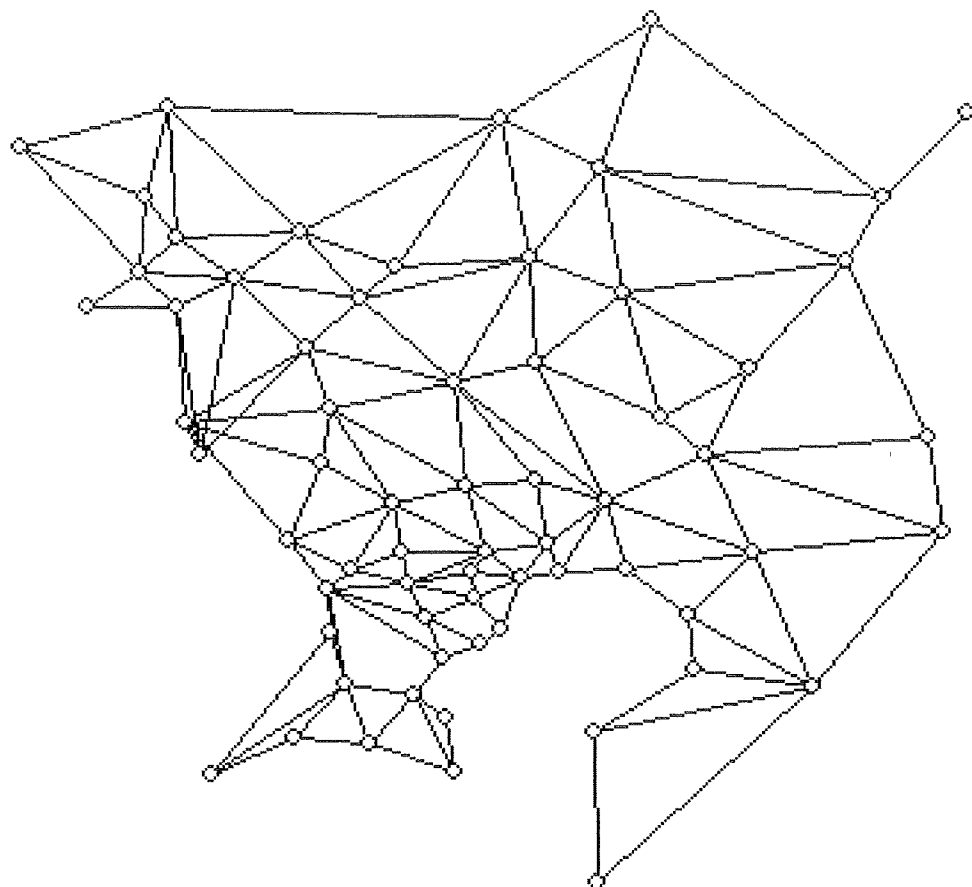


2次医療圏隣接情報(東北地方)

|          |             |             |             |             |          |
|----------|-------------|-------------|-------------|-------------|----------|
| 青森県津軽地域  | 青森県西北五地域    | 青森県青森地域     | 秋田県大館・鹿角    | 秋田県能代・山本    | 青森県上十三地域 |
| 青森県八戸地域  | 青森県上十三地域    | 岩手県二戸       | 岩手県久慈       | 秋田県大館・鹿角    | 岩手県盛岡    |
| 青森県青森地域  | 青森県西北五地域    | 青森県津軽地域     | 青森県上十三地域    | 青森県大館・鹿角    |          |
| 青森県西北五地域 | 青森県津軽地域     | 青森県青森地域     | 秋田県能代・山本    | 青森県下北地域     | 秋田県大館・鹿角 |
| 青森県八戸地域  | 青森県八戸地域     | 青森県青森地域     | 青森県津軽地域     |             |          |
| 青森県上十三地域 | 青森県上十三地域    |             |             |             |          |
| 岩手県岩手中部  | 岩手県岩手中部     | 秋田県大館・仙北    | 岩手県二戸       | 岩手県宮古       | 岩手県久慈    |
| 青森県八戸地域  | 青森県八戸地域     |             |             |             |          |
| 岩手県胆江    | 岩手県胆江       | 岩手県盛岡       | 秋田県横手       | 岩手県気仙       | 秋田県湯沢・雄勝 |
| 岩手県阿磐    | 岩手県阿磐       | 岩手県釜石       | 岩手県宮古       | 岩手県気仙       |          |
| 岩手県胆江    | 岩手県胆江       | 岩手県岩手中部     | 岩手県阿磐       | 秋田県湯沢・雄勝    |          |
| 岩手県気仙    | 宮城県栗原       | 宮城県栗原       | 宮城県登米       | 宮城県気仙沼      | 秋田県湯沢・雄勝 |
| 岩手県釜石    | 岩手県釜石       | 岩手県釜石       | 岩手県胆江       | 岩手県阿磐       |          |
| 岩手県宮古    | 岩手県宮古       | 岩手県宮古       | 岩手県岩手中部     | 岩手県阿磐       |          |
| 岩手県久慈    | 岩手県久慈       | 岩手県盛岡       | 岩手県久慈       | 岩手県岩手中部     |          |
| 岩手県二戸    | 岩手県二戸       | 青森県八戸地域     | 岩手県宮古       | 岩手県盛岡       |          |
| 宮城県仙南    | 青森県八戸地域     | 岩手県久慈       | 岩手県盛岡       | 岩手県盛岡       |          |
| 宮城県仙台    | 宮城県仙台       | 宮城県仙北       | 宮城県仙台       | 福島県相双       | 山形県置賜    |
| 宮城県大崎    | 宮城県大崎       | 宮城県大崎       | 宮城県大崎       | 山形県相双       |          |
|          | 宮城県栗原       | 宮城県栗原       | 宮城県登米       | 宮城県石巻       | 山形県最上    |
|          | 秋田県湯沢・雄勝    | 秋田県湯沢・雄勝    | 秋田県湯沢・雄勝    | 宮城県仙台       |          |
|          | 宮城県登米       | 宮城県大崎       | 岩手県阿磐       | 秋田県湯沢・雄勝    |          |
|          | 宮城県登米       | 宮城県大崎       | 岩手県阿磐       | 宮城県石巻       |          |
|          | 宮城県石巻       | 宮城県大崎       | 宮城県仙台       | 宮城県気仙沼      |          |
|          | 宮城県気仙沼      | 宮城県登米       | 岩手県阿磐       | 宮城県石巻       |          |
|          | 秋田県北秋田      | 青森県津軽地域     | 秋田県能代・山本    | 青森県上十三地域    | 青森県八戸地域  |
|          | 秋田県大館・仙北    |             |             |             |          |
|          | 秋田県北秋田      | 秋田県能代・山本    | 秋田県秋田周辺     | 秋田県大館・仙北    |          |
|          | 秋田県能代・山本    | 秋田県秋田周辺     | 秋田県大館・鹿角    | 青森県津軽地域     |          |
|          | 秋田県由利本荘・にかほ | 秋田県能代・山本    | 秋田県大館・仙北    | 秋田県北秋田      |          |
|          | 秋田県湯沢・雄勝    | 秋田県横手       | 秋田県秋田周辺     | 秋田県大館・仙北    | 山形県最上    |
|          | 秋田県横手       | 秋田県由利本荘・にかほ | 秋田県秋田周辺     | 岩手県岩手中部     | 秋田県北秋田   |
|          | 秋田県大館・鹿角    | 秋田県大館・鹿角    | 秋田県秋田周辺     | 岩手県盛岡       |          |
|          | 秋田県湯沢・雄勝    | 秋田県大館・仙北    | 秋田県由利本荘・にかほ | 岩手県岩手中部     |          |
|          | 秋田県横手       | 秋田県由利本荘・にかほ | 山形県最上       | 岩手県岩手中部     | 岩手県阿磐    |
|          | 宮城県栗原       | 宮城県大崎       | 宮城県大崎       |             |          |
|          | 山形県置賜       | 山形県仙南       | 宮城県仙台       | 山形県最上       | 山形県庄内    |
|          | 山形県庄内       | 秋田県湯沢・雄勝    | 山形県村山       | 宮城県大崎       |          |
|          | 福島県仙北       | 山形県村山       | 福島県金津       | 秋田県由利本荘・にかほ |          |
|          |             |             |             | 宮城県仙南       |          |

|        |        |             |        |        |
|--------|--------|-------------|--------|--------|
| 山形県庄内  | 山形県最上  | 秋田県由利本荘・にかほ | 山形県村山  |        |
| 福島県北   | 宮城県仙南  | 山形県置賜       | 福島県相双  | 福島県会津  |
| 福島県中   | 福島県南   | 福島県会津       | 福島県いわき | 福島県南会津 |
| 福島県南   | 福島県中   | 福島県南会津      | 福島県いわき | 福島県北   |
| 福島県会津  | 福島県南会津 | 福島県中        | 山形県置賜  |        |
| 福島県南会津 | 福島県会津  | 福島県南        | 福島県中   |        |
| 福島県相双  | 宮城県仙南  | 福島県中        | 福島県いわき | 宮城県仙台  |
| 福島県いわき | 福島県南   | 福島県中        | 福島県相双  |        |

B-3 2次医療圏(関東地方)



○



## 2次医療圏座標(関東地方)

| NO | 2次医療圏         | 緯度    | 経度     |
|----|---------------|-------|--------|
| 1  | 茨城県水戸         | 36.35 | 140.43 |
| 2  | 茨城県日立         | 36.65 | 140.68 |
| 3  | 茨城県常陸太田・ひたちなか | 36.48 | 140.50 |
| 4  | 茨城県鹿行         | 35.98 | 140.60 |
| 5  | 茨城県土浦         | 36.12 | 140.23 |
| 6  | 茨城県つくば        | 36.02 | 140.05 |
| 7  | 茨城県取手・竜ヶ崎     | 35.95 | 140.14 |
| 8  | 茨城県筑西・下妻      | 36.28 | 139.97 |
| 9  | 茨城県古河・坂東      | 36.14 | 139.79 |
| 10 | 栃木県県北         | 36.84 | 140.03 |
| 11 | 栃木県県西         | 36.63 | 139.72 |
| 12 | 栃木県県東・央       | 36.54 | 139.92 |
| 13 | 栃木県県南         | 36.35 | 139.78 |
| 14 | 栃木県両毛         | 36.33 | 139.51 |
| 15 | 群馬県前橋         | 36.39 | 139.06 |
| 16 | 群馬県高崎・安中      | 36.32 | 138.99 |
| 17 | 群馬県渋川         | 36.48 | 139.00 |
| 18 | 群馬県藤岡         | 35.62 | 137.64 |
| 19 | 群馬県富岡         | 36.25 | 138.88 |
| 20 | 群馬県吾妻         | 36.57 | 138.74 |
| 21 | 群馬県沼田         | 36.66 | 139.05 |
| 22 | 群馬県伊勢崎        | 36.31 | 139.18 |
| 23 | 群馬県桐生         | 36.40 | 139.32 |
| 24 | 群馬県太田・館林      | 36.27 | 139.43 |
| 25 | 埼玉県東部         | 35.89 | 139.79 |
| 26 | 埼玉県中央さいたま市    | 35.88 | 139.65 |
| 27 | 埼玉県西部第一       | 35.84 | 139.50 |
| 28 | 埼玉県西部第二       | 35.92 | 139.36 |
| 29 | 埼玉県比企         | 36.04 | 139.37 |
| 30 | 埼玉県秩父         | 36.01 | 139.08 |
| 31 | 埼玉県児玉         | 35.94 | 138.48 |
| 32 | 埼玉県大里         | 36.16 | 139.33 |
| 33 | 埼玉県利根         | 36.10 | 139.63 |
| 34 | 千葉県千葉         | 35.61 | 140.11 |
| 35 | 千葉県東葛南部       | 35.71 | 139.98 |
| 36 | 千葉県東葛北部       | 35.85 | 139.93 |
| 37 | 千葉県印旛         | 35.74 | 140.23 |
| 38 | 千葉県香取海匝       | 35.78 | 140.62 |
| 39 | 千葉県山武長生夷隅     | 35.46 | 140.35 |
| 40 | 千葉県安房         | 35.05 | 139.92 |
| 41 | 千葉県君津         | 35.36 | 139.91 |
| 42 | 千葉県市原         | 35.50 | 140.12 |
| 43 | 東京都区中央部       | 35.69 | 139.76 |
| 44 | 東京都区南部        | 35.58 | 139.72 |
| 44 | 東京都区南部        | 35.58 | 139.72 |
| 45 | 東京都区西南部       | 35.65 | 139.67 |
| 46 | 東京都区西部        | 35.70 | 139.66 |
| 47 | 東京都区西北部       | 35.74 | 139.69 |
| 48 | 東京都区東北部       | 35.76 | 139.82 |
| 49 | 東京都区東部        | 35.70 | 139.84 |
| 50 | 東京都西多摩        | 35.76 | 139.29 |
| 51 | 東京都南多摩        | 35.66 | 139.37 |
| 52 | 東京都北多摩西部      | 35.71 | 139.42 |
| 53 | 東京都北多摩南部      | 35.68 | 139.53 |
| 54 | 東京都北多摩北部      | 35.74 | 139.52 |
| 55 | 東京都島しょ        | 33.44 | 139.73 |

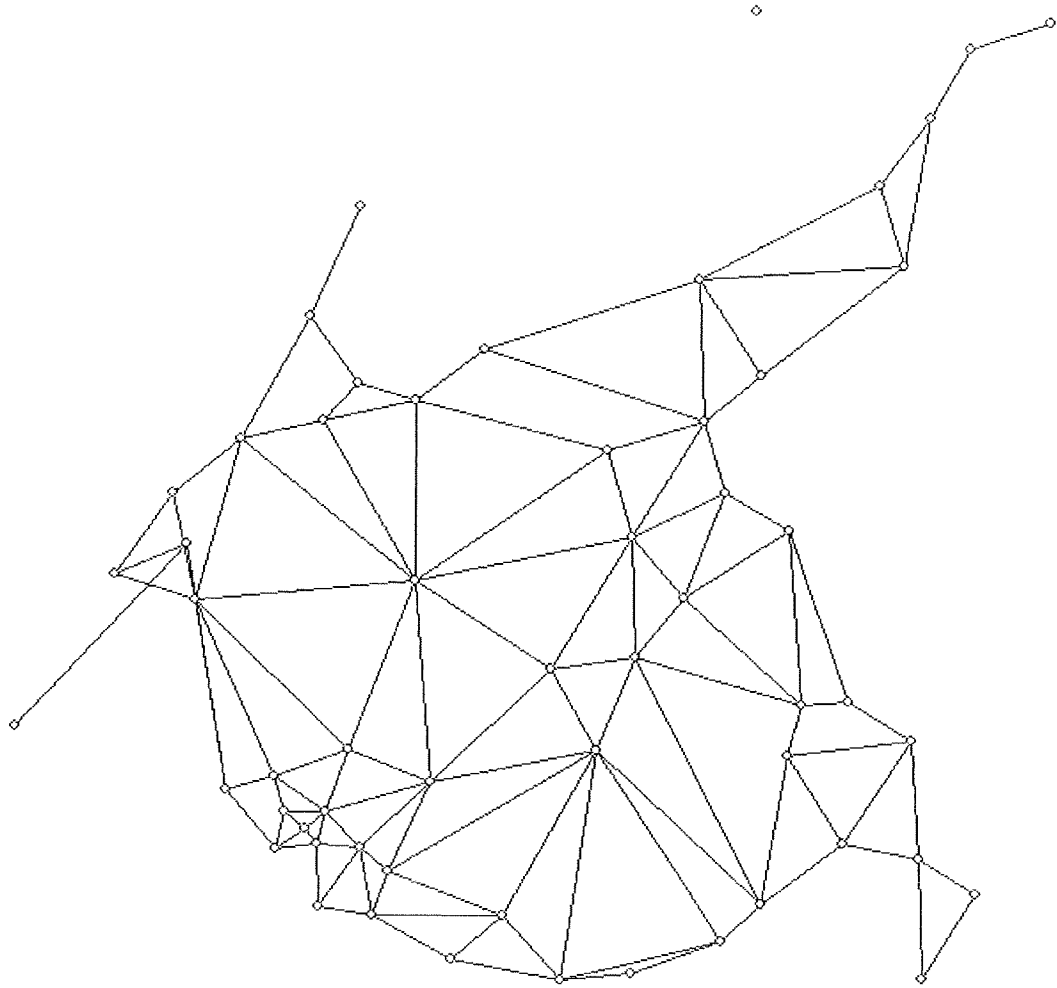
| NO | 2次医療圏       | 緯度    | 経度     |
|----|-------------|-------|--------|
| 56 | 神奈川県横浜北部    | 35.52 | 139.60 |
| 57 | 神奈川県横浜西部    | 35.44 | 139.54 |
| 58 | 神奈川県横浜南部    | 35.40 | 139.61 |
| 59 | 神奈川県川崎北部    | 35.60 | 139.57 |
| 60 | 神奈川県川崎南部    | 35.55 | 139.68 |
| 61 | 神奈川県横須賀・三浦横 | 35.28 | 139.63 |
| 62 | 神奈川県湘南東部    | 35.34 | 139.45 |
| 63 | 神奈川県湘南西部    | 35.35 | 139.30 |
| 64 | 神奈川県県央      | 35.47 | 139.40 |
| 65 | 神奈川県相模原     | 35.57 | 139.37 |
| 66 | 神奈川県県西      | 35.27 | 139.14 |







B-4 2次医療圏(東海北陸甲信越)



## 2次医療圏座標(東海北陸甲信越)

| NO | 2次医療圏    | 緯度    | 経度     |
|----|----------|-------|--------|
| 1  | 新潟県下越    | 37.98 | 139.35 |
| 2  | 新潟県新潟    | 37.89 | 139.08 |
| 3  | 新潟県県央    | 37.66 | 138.94 |
| 4  | 新潟県中越    | 37.43 | 138.78 |
| 5  | 新潟県魚沼    | 37.16 | 138.86 |
| 6  | 新潟県上越    | 37.11 | 138.18 |
| 7  | 新潟県佐渡    | 38.02 | 138.37 |
| 8  | 富山県新川    | 36.88 | 137.46 |
| 9  | 富山県富山    | 36.70 | 137.23 |
| 10 | 富山県高岡    | 36.76 | 137.04 |
| 11 | 富山県砺波    | 36.63 | 136.92 |
| 12 | 石川県南加賀   | 36.38 | 136.42 |
| 13 | 石川県石川中央  | 36.57 | 136.64 |
| 14 | 石川県能登中部  | 36.98 | 136.88 |
| 15 | 石川県能登北部  | 37.36 | 137.05 |
| 16 | 福井県福井・坂井 | 36.10 | 136.23 |
| 17 | 福井県奥越    | 36.01 | 136.49 |
| 18 | 福井県丹南    | 36.21 | 136.47 |
| 19 | 福井県嶺南    | 35.58 | 135.90 |
| 20 | 山梨県中北    | 35.66 | 138.52 |
| 21 | 山梨県峡東    | 35.67 | 138.67 |
| 22 | 山梨県峡南    | 35.48 | 138.47 |
| 23 | 山梨県富士・東部 | 35.54 | 138.89 |
| 24 | 長野県佐久    | 36.26 | 138.48 |
| 25 | 長野県上小    | 36.39 | 138.26 |
| 26 | 長野県諏訪    | 36.03 | 138.12 |
| 27 | 長野県上伊那   | 35.83 | 137.96 |
| 28 | 長野県飯伊    | 35.51 | 137.83 |
| 29 | 長野県木曾    | 35.78 | 137.68 |
| 30 | 長野県松本    | 36.23 | 137.95 |
| 31 | 長野県大北    | 36.54 | 137.87 |
| 32 | 長野県長野    | 36.63 | 138.19 |
| 33 | 長野県北信    | 36.79 | 138.38 |
| 34 | 岐阜県岐阜    | 35.41 | 136.76 |
| 35 | 岐阜県西濃    | 35.37 | 136.60 |
| 36 | 岐阜県中濃    | 35.50 | 137.01 |
| 37 | 岐阜県東濃    | 35.39 | 137.28 |
| 38 | 岐阜県飛騨    | 36.08 | 137.23 |
| 39 | 静岡県賀茂    | 34.72 | 138.92 |
| 40 | 静岡県熱海    | 35.01 | 139.09 |
| 41 | 静岡県駿東田方  | 35.13 | 138.91 |
| 42 | 静岡県富士    | 35.18 | 138.66 |
| 43 | 静岡県静岡    | 34.98 | 138.38 |
| 44 | 静岡県志太榛原  | 34.84 | 138.25 |
| 45 | 静岡県中東遠   | 34.74 | 137.95 |
| 46 | 静岡県西部    | 34.71 | 137.71 |
| 47 | 愛知県名古屋   | 35.18 | 136.91 |
| 48 | 愛知県海部    | 35.16 | 136.77 |
| 49 | 愛知県尾張中部  | 35.23 | 136.86 |
| 50 | 愛知県尾張東部  | 35.16 | 137.05 |
| 51 | 愛知県尾張西部  | 35.29 | 136.80 |
| 52 | 愛知県尾張北部  | 35.29 | 136.94 |
| 53 | 愛知県知多半島  | 34.96 | 136.91 |
| 54 | 愛知県西三河北部 | 35.08 | 137.15 |
| 55 | 愛知県西三河南部 | 34.94 | 137.09 |
| 56 | 愛知県東三河北部 | 34.94 | 137.52 |

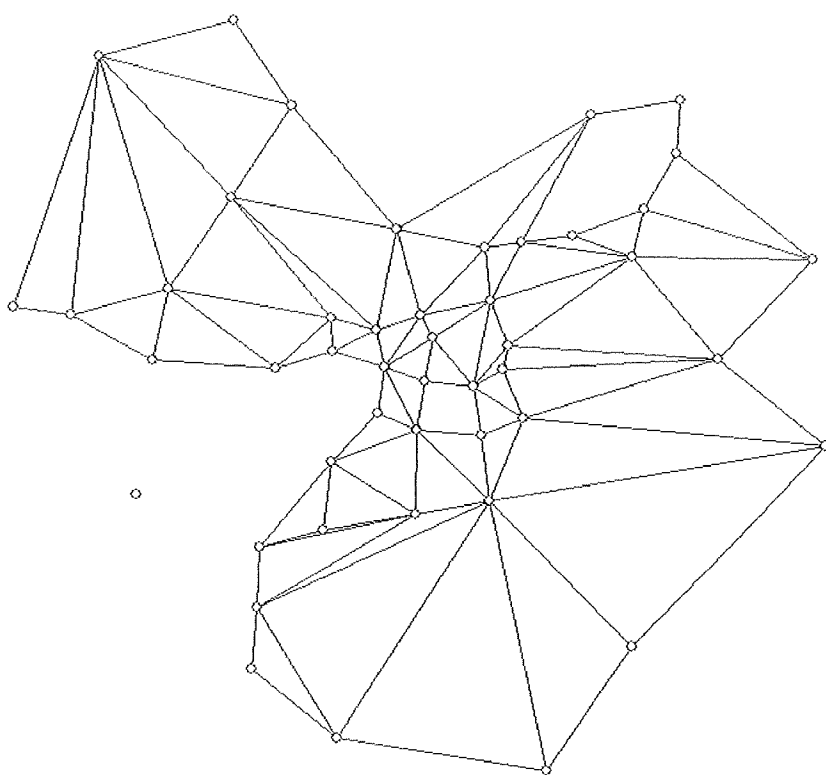
| NO | 2次医療圏    | 緯度    | 経度     |
|----|----------|-------|--------|
| 57 | 愛知県東三河南部 | 34.78 | 137.35 |







B-5 2次医療圏(近畿地方)





## 2次医療圏座標(近畿地方)

| NO | 2次医療圏    | 緯度    | 経度     |
|----|----------|-------|--------|
| 1  | 三重県北勢    | 34.97 | 136.61 |
| 2  | 三重県中勢    | 34.71 | 136.36 |
| 3  | 三重県南勢    | 34.48 | 136.64 |
| 4  | 三重県東紀州   | 33.96 | 136.13 |
| 5  | 滋賀県大津    | 35.02 | 135.85 |
| 6  | 滋賀県湖南    | 35.03 | 135.99 |
| 7  | 滋賀県甲賀    | 34.98 | 136.14 |
| 8  | 滋賀県東近江   | 35.11 | 136.17 |
| 9  | 滋賀県湖東    | 35.25 | 136.25 |
| 10 | 滋賀県湖北    | 35.39 | 136.26 |
| 11 | 滋賀県湖西    | 35.35 | 136.04 |
| 12 | 京都府丹後    | 35.60 | 135.11 |
| 13 | 京都府中丹    | 35.37 | 135.26 |
| 14 | 京都府南丹    | 35.05 | 135.53 |
| 15 | 京都府京都・乙訓 | 35.00 | 135.76 |
| 16 | 京都府山城北   | 34.86 | 135.78 |
| 17 | 京都府山城南   | 34.75 | 135.82 |
| 18 | 大阪府豊能    | 34.79 | 135.48 |
| 19 | 大阪府三島    | 34.83 | 135.60 |
| 20 | 大阪府北河内   | 34.77 | 135.63 |
| 21 | 大阪府中河内   | 34.65 | 135.60 |
| 22 | 大阪府南河内   | 34.53 | 135.58 |
| 23 | 大阪府堺市    | 34.57 | 135.48 |
| 24 | 大阪府泉州    | 34.45 | 135.36 |
| 25 | 大阪府大阪市   | 34.69 | 135.50 |
| 26 | 兵庫県神戸    | 34.69 | 135.22 |
| 27 | 兵庫県阪神南   | 34.73 | 135.37 |
| 28 | 兵庫県阪神北   | 34.82 | 135.36 |
| 29 | 兵庫県東播磨   | 34.71 | 134.90 |
| 30 | 兵庫県北播磨   | 34.90 | 134.94 |
| 31 | 兵庫県中播磨   | 34.83 | 134.69 |
| 32 | 兵庫県西播磨   | 34.85 | 134.54 |
| 33 | 兵庫県但馬    | 35.50 | 134.76 |
| 34 | 兵庫県丹波    | 35.14 | 135.11 |
| 35 | 兵庫県淡路    | 34.36 | 134.86 |
| 36 | 奈良県奈良    | 34.69 | 135.80 |
| 37 | 奈良県東和    | 34.56 | 135.86 |
| 38 | 奈良県西和    | 34.64 | 135.73 |
| 39 | 奈良県中和    | 34.51 | 135.75 |
| 40 | 奈良県南和    | 34.34 | 135.77 |
| 41 | 和歌山県和歌山  | 34.22 | 135.18 |
| 42 | 和歌山県那賀   | 34.26 | 135.34 |
| 43 | 和歌山県橋本   | 34.31 | 135.58 |
| 44 | 和歌山県有田   | 34.06 | 135.17 |
| 45 | 和歌山県御坊   | 33.90 | 135.16 |
| 46 | 和歌山県田辺   | 33.71 | 135.38 |
| 47 | 和歌山県新宮   | 33.63 | 135.92 |

2次医療圏隣接情報(近畿地方)

|          |          |          |          |        |         |
|----------|----------|----------|----------|--------|---------|
| 三重県北勢    | 三重県中勢    | 滋賀県東近江   | 滋賀県甲賀    | 滋賀県湖東  | 奈良県奈良   |
| 三重県中勢    | 滋賀県甲賀    | 三重県南勢    | 三重県北勢    | 奈良県東和  | 京都府山城南  |
| 三重県南勢    | 三重県中勢    | 奈良県東和    | 三重県東紀州   | 奈良県南和  |         |
| 三重県東紀州   | 和歌山県新宮   | 奈良県南和    | 三重県南勢    |        |         |
| 滋賀県大津    | 京都府京都・乙訓 | 滋賀県湖南    | 京都府山城北   | 滋賀県甲賀  | 滋賀県湖西   |
| 滋賀県湖南    | 滋賀県大津    | 滋賀県甲賀    | 滋賀県東近江   |        |         |
| 滋賀県甲賀    | 滋賀県東近江   | 滋賀県湖南    | 滋賀県大津    | 京都府山城北 | 三重県中勢   |
|          | 三重県北勢    |          |          |        | 京都府山城南  |
| 滋賀県東近江   | 滋賀県甲賀    | 滋賀県湖東    | 滋賀県湖南    | 三重県北勢  |         |
| 滋賀県湖東    | 滋賀県湖北    | 滋賀県東近江   | 三重県北勢    |        |         |
| 滋賀県湖北    | 滋賀県湖東    | 滋賀県湖西    |          |        |         |
| 滋賀県湖西    | 滋賀県湖北    | 滋賀県大津    | 京都府京都・乙訓 | 京都府南丹  |         |
| 京都府丹後    | 京都府中丹    | 兵庫県但馬    |          |        |         |
| 京都府中丹    | 京都府丹後    | 兵庫県丹波    | 京都府南丹    | 兵庫県但馬  |         |
| 京都府南丹    | 京都府京都・乙訓 | 大阪府三島    | 大阪府豊能    | 兵庫県丹波  | 滋賀県湖西   |
| 京都府京都・乙訓 | 滋賀県大津    | 京都府山城北   | 京都府南丹    | 大阪府三島  |         |
| 京都府山城北   | 京都府山城南   | 京都府京都・乙訓 | 大阪府三島    | 大阪府北河内 | 奈良県西和   |
|          | 滋賀県甲賀    |          |          |        | 滋賀県大津   |
| 京都府山城南   | 奈良県奈良    | 京都府山城北   | 奈良県西和    | 滋賀県甲賀  | 三重県中勢   |
| 京都府山城南   | 大阪府大阪市   | 大阪府三島    | 兵庫県阪神北   | 兵庫県阪神南 | 京都府南丹   |
| 大阪府豊能    | 大阪府北河内   | 大阪府豊能    | 京都府山城北   | 大阪府大阪市 | 兵庫県丹波   |
| 大阪府三島    | 大阪府北河内   | 大阪府中河内   | 大阪府大阪市   | 奈良県西和  | 京都府南丹   |
| 大阪府北河内   | 大阪府三島    | 奈良県西和    | 大阪府北河内   | 大阪府南河内 |         |
| 大阪府中河内   | 大阪府大阪市   | 大阪府中河内   | 奈良県中和    | 大阪府大阪市 | 和歌山県橋本  |
| 大阪府南河内   | 奈良県南和    |          |          |        |         |
| 大阪府南河内   | 大阪府堺市    | 大阪府大阪市   | 大阪府堺市    | 大阪府大阪市 |         |
| 大阪府堺市    | 大阪府南河内   | 大阪府大阪市   | 大阪府南河内   | 和歌山県橋本 | 和歌山県和歌山 |
| 大阪府泉州    | 大阪府堺市    | 和歌山県那賀   | 大阪府南河内   | 和歌山県橋本 | 大阪府北河内  |
| 大阪府大阪府   | 大阪府中河内   | 大阪府豊能    | 大阪府豊能    | 兵庫県阪神南 | 大阪府三島   |
|          | 兵庫縣神戸    | 兵庫縣阪神南   | 兵庫縣阪神北   | 兵庫縣東播磨 |         |
| 兵庫縣神戸    | 兵庫縣阪神南   | 兵庫縣阪神北   | 兵庫縣豊能    | 兵庫縣北播磨 |         |
| 兵庫縣阪神北   | 兵庫縣阪神南   | 兵庫縣豊能    | 兵庫縣神戸    | 兵庫縣北播磨 |         |
| 兵庫縣東播磨   | 兵庫縣北播磨   | 兵庫縣中播磨   | 兵庫縣神戸    | 兵庫縣北播磨 |         |
| 兵庫縣北播磨   | 兵庫縣東播磨   | 兵庫縣西播磨   | 兵庫縣丹波    | 兵庫縣阪神北 | 兵庫縣但馬   |
| 兵庫縣西播磨   | 兵庫縣西播磨   | 兵庫縣中播磨   | 兵庫縣但馬    | 兵庫縣但馬  |         |
| 兵庫縣但馬    | 京都府丹後    | 京都府中丹    | 兵庫縣丹波    | 兵庫縣北播磨 | 兵庫縣西播磨  |
| 兵庫縣丹波    | 京都府中丹    | 兵庫縣北播磨   | 京都府南丹    | 兵庫縣阪神北 | 大阪府豊能   |
| 兵庫縣淡路    |          |          |          |        |         |